

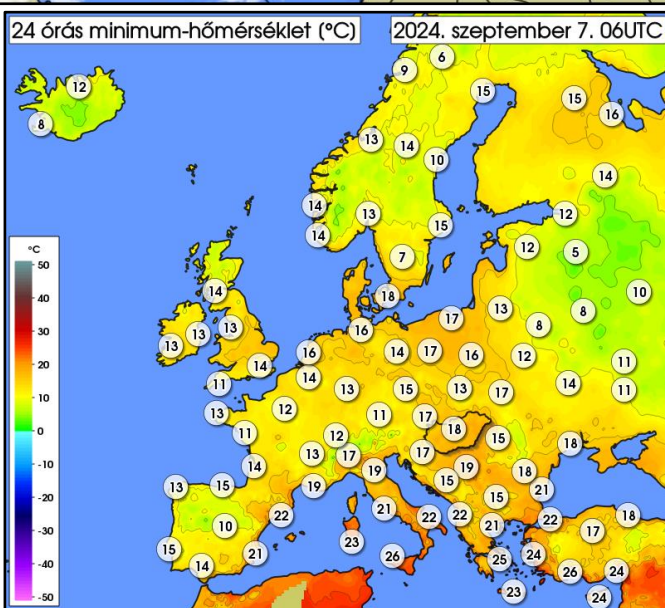
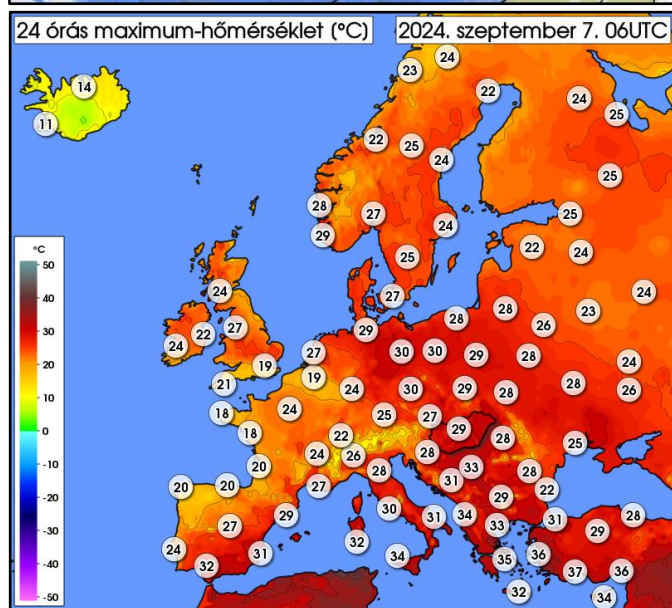
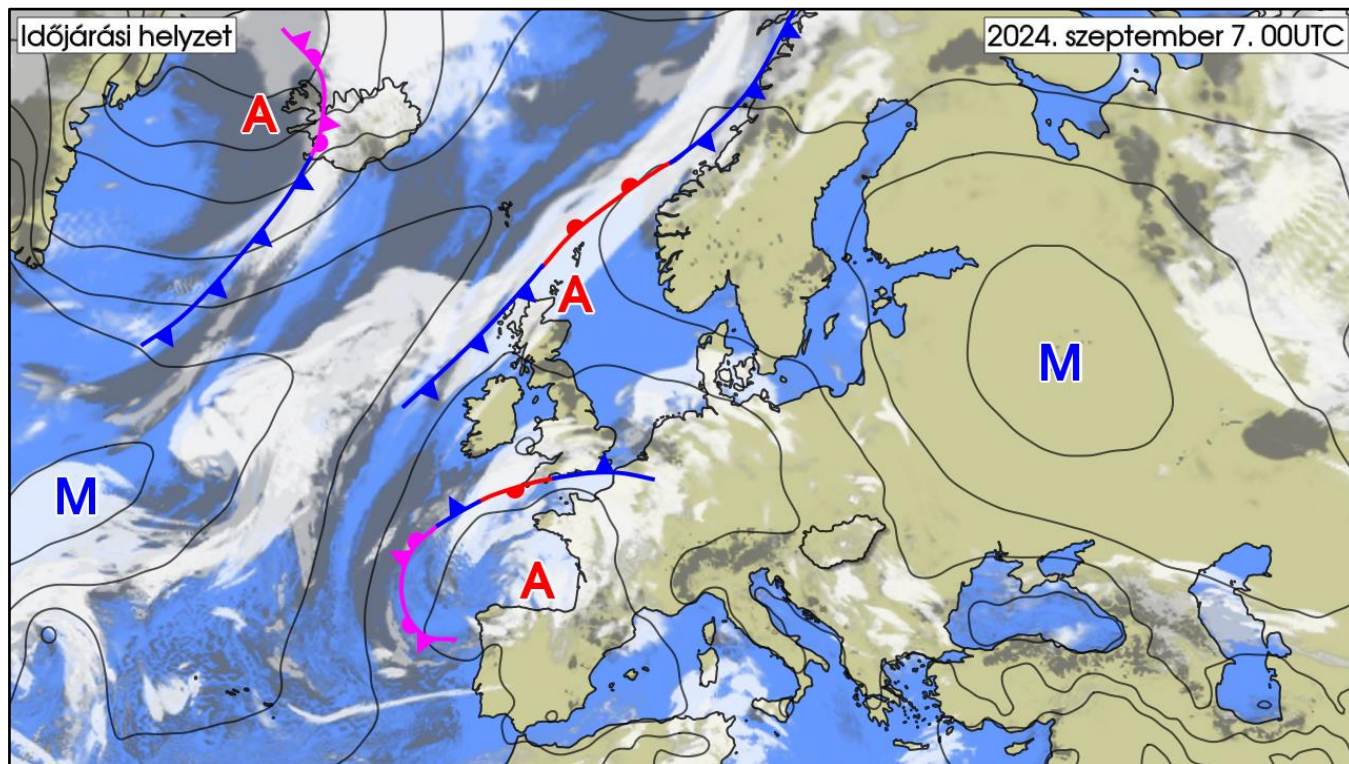
IDŐJÁRÁSI NAPIJELENTÉS

137. évfolyam 251. szám

Budapest

2024. szeptember 7. szombat

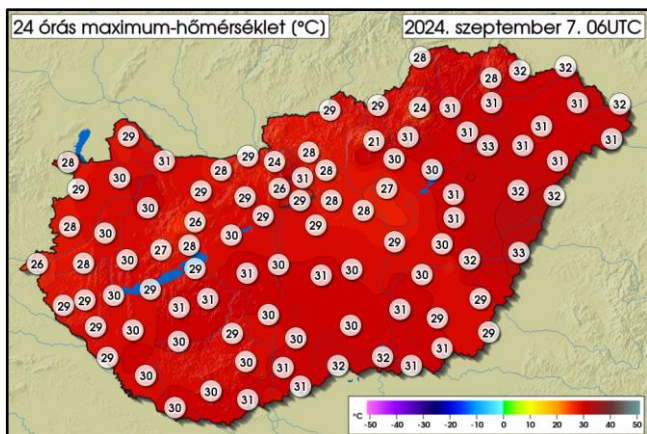
AZ IDŐJÁRÁSI HELYZET EURÓPÁBAN



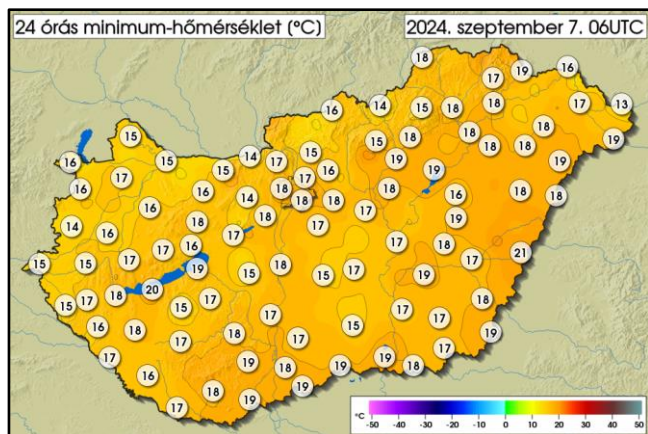
Kontinensünk keleti, északkeleti felén egy nagyterjedésű magasnyomás terül el. Az anticiklon által lefedett területen - a Skandináv-félsziget keleti felétől egészen a Balkán-félsziget déli részéig - döntően nyugodt, eseménytelen és általában derült az idő. Lokálisan azonban - főként a Balkánon - képződnek záporok, zivatarok, de ezekből jelentős mennyiség nem hullik. Nyugat-Európában ciklonok, valamint frontok alakítják az időjárást. Főként a Pireneusokban, valamint Franciaország középső tájain mérnek jelentős, 50 mm-t meghaladó csapadékot, sőt Aragüés del Puerto településen a 97 mm-t is eléri a 24 órás csapadékösszeg. A kontinens nyugati partvidékén a legalacsonyabb a hőmérséklet, amely néhol nem éri el a 20 fokot, míg délkelet felé haladva a bőven 30 fok feletti értékek a jellemzőek, Szicília és Görögország egy-egy pontján a 37 fokot is meghaladja a csúcérték. A hőmérsékleti-anomália továbbra is Közép-Európában kimagasló, a sokéves átlagnál 8-12 fokkal alakul magasabban a hőmérséklet délután. A Kárpát-medencében egészen vasárnap az éjszakai órákig marad a döntően nyugodt idő, ugyanakkor egy-egy zápor, zivatar kialakulhat, emellett a szél is megélénkül, néhol meg is erősödik.

MAGYARORSZÁG IDŐJÁRÁSA

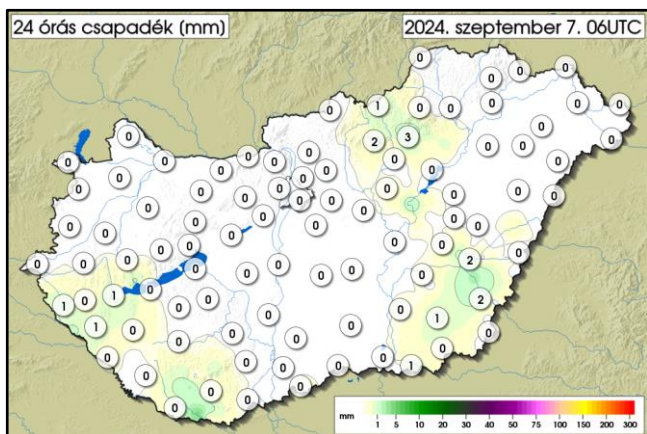
Az adatok a kiadás napján 06UTC-kor zárulnak és az előző 24 óras szélsőértékeket tartalmazzák



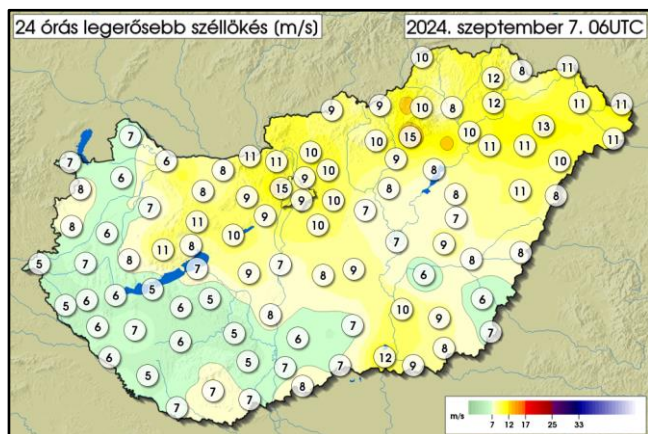
	MIN	MAX
09. 06.	20,7 °C Kékestető	33,1 °C Pocsaj
REKORD	4,9 °C Kékestető 2007	37,3 °C Csongrád 1946



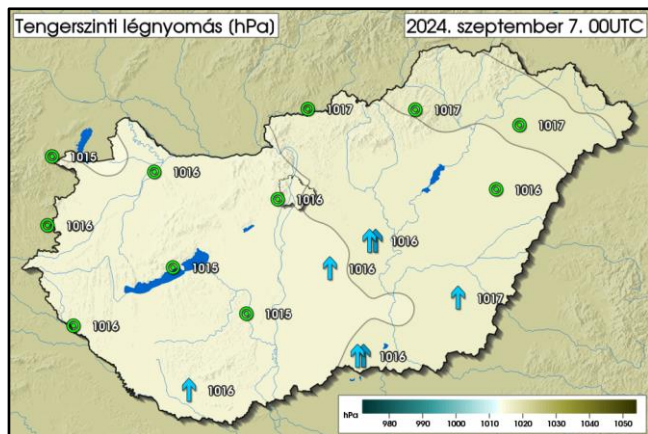
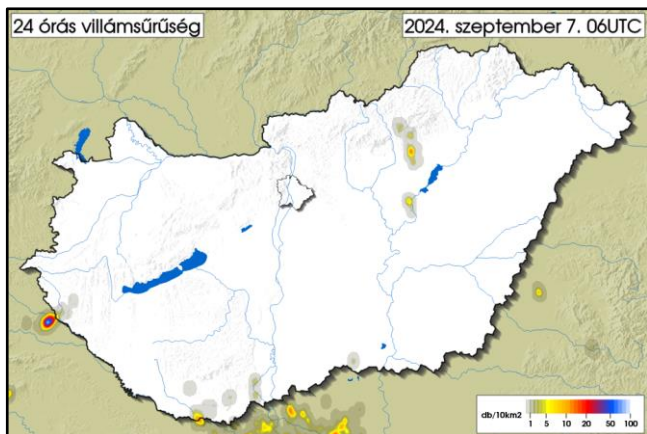
	MIN	MAX
09. 06.	13,0 °C Fertőrákos	20,9 °C Budapest Lágymányos
REKORD	1,2 °C Szikszó 2021	21,5 °C Dunaújváros 2008



	MAX
09. 06.	4,3 mm Kémes
REKORD	83,6 mm Türje 1920



	MAX
09. 06.	15,0 m/s Budapest János-hegy
REKORD	34,5 m/s Kab-hegy 2001

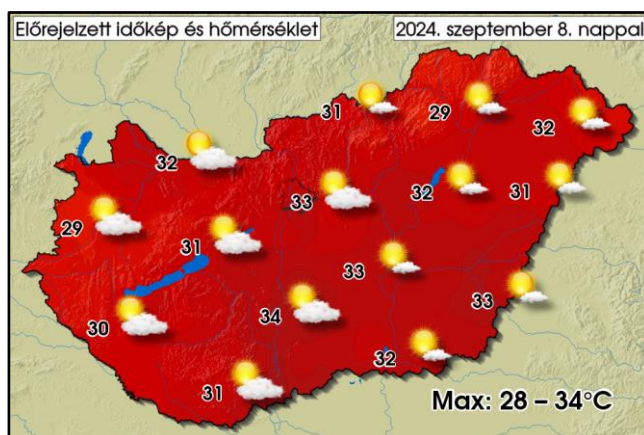
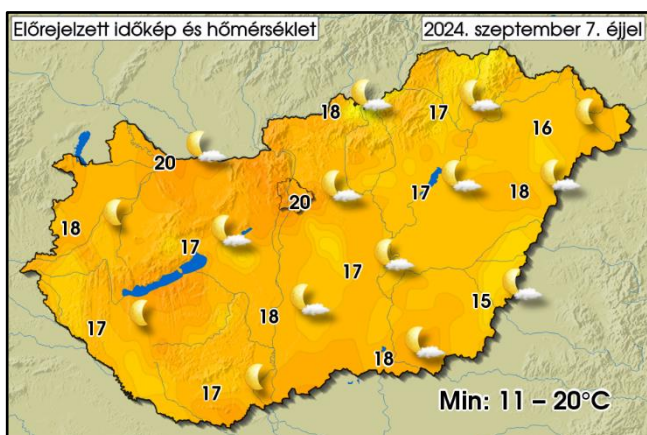


AZ ELŐZŐ NAP IDŐJÁRÁSÁRÓL RÖVIDEN:

Pénteken szakadozott felhősáv haladt délnyugatról északkelet felé, de a Győr-Szeged tengely szélesebb sávjában erőteljesebb volt a gomolyfelhő-képződés, ezen a területen fordult elő zápor, zivatar is, főleg egy összeáramlás mentén. A keleties szél megélnkült, csapadékgócok közelében egy-egy erős lökés is előfordult. A maximum-hőmérséklet 26 és 33 fok között alakult. Éjszaka helyenként fordult elő zápor, néhol zivatar is kialakult. Hajnalra döntően 13 és 21 fok közé hűlt le a levegő, a leghidegebb Fertőrákoson, a legenyhébb a nagyobb belvárosokban volt az idő. Az elmúlt 24 órában lehullott csapadék mennyisége csapadéknym és 5 mm között alakult.

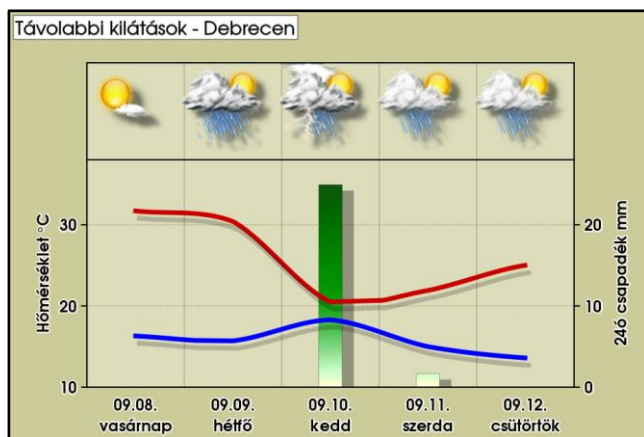
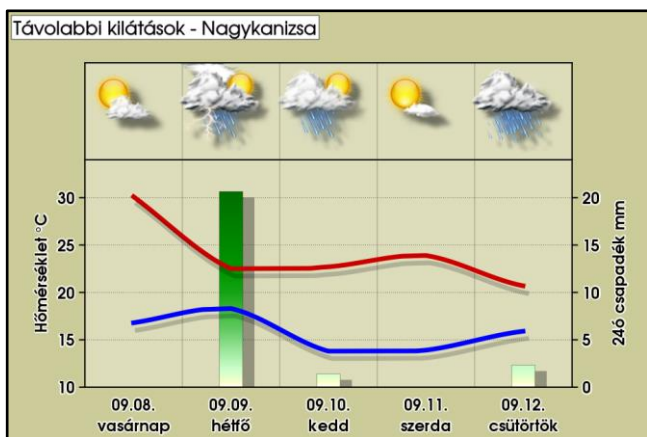
VÁRHATÓ IDŐJÁRÁS AZ ORSZÁG TERÜLETÉN MÁSNAP ESTIG:

Ma a középső tájakon, holnap a Dunántúlon képződik több gomolyfelhő, illetve holnap délnyugat felől egyre több fátyolfelhő is fölénk sodródik. Éjszaka csak kevés felhő lesz felettünk. Ma a középső országrészben néhány helyen, vasárnap a Dunántúlon elvélte fordulhat elő zápor, kis eséllyel az ég is megdörrenhet. A déli, délkeleti szelet napközben nagy területen élénk, vasárnap az Észak-Dunántúlon erős lökések kísérik.



TÁVOLABBI KILÁTÁSOK:

Hétfőn hullámzó front érkezik, amely kedd este elhagyja térségünket, hatására többfelé várható eső, és jelentősen visszaesik a hőmérséklet. Szerdán nagyrészt gomolyfelhős, napos idő valószínű helyenként záporral, néhol zivatar sem kizárt. Csütörtökön újabb front közelíti meg hazánkat, megnövekszik a felhőzet, valamint nyugaton csapadék esélye is.



AZ ELMÚLT 24 ÓRA ADATAI (2024.09.07. 06UTC-ig)

Állomás	Csapadék [mm]	Max. hőm. [°C]	Min. hőm. [°C]	Max. szélsebesség [m/s]	Állomás	Csapadék [mm]	Max. hőm. [°C]	Min. hőm. [°C]	Max. szélsebesség [m/s]
Jobaháza	0,0	29,6	16,6	6,0	Penc	0,0	27,6	14,9	9,9
Győr	0,0	30,6	14,8	6,3	Sülysáp	0,0	27,7	18,1	10,2
Mosonmagyaróvár	0,0	29,0	15,3	6,8	Tápiószele	0,0	28,4	17,0	6,9
Pér	0,0	29,6	13,5	10,9	Tésa	0,0	29,0	19,2	10,5
Sopron	0,0	28,2	15,8	7,1	Baja	0,0	31,1	18,2	6,5
Sopronhorpács	0,0	28,7	15,7	7,9	Fülöpháza	0,0	30,7	15,0	8,2
Káld	0,0	30,1	15,5	6,0	Kecskemét	0,0	29,8	16,9	9,2
Szentgotthárd	0,0	25,7	14,7	5,0	Kelebia	0,0	31,8	18,6	7,0
Szombathely	0,0	28,3	14,2	7,5	Kiskunhalas	0,0	31,2	17,5	5,9
Vasvár	0,0	28,7	16,8	5,8	Kiskunmajsa	0,0	29,8	15,4	6,5
Iklódbördöce	0,9	28,5	15,2	5,2	Tass	0,0	30,0	16,6	8,2
Keszthely	0,0	28,4	17,8	6,3	Szécsény	0,0	28,5	15,9	9,4
Nagykanizsa	0,5	29,1	15,9	6,2	Zabar	0,6	29,4	13,6	8,6
Sármellék	1,1	29,7	17,5	6,0	Eger	2,6	30,8	18,0	14,6
Nagykutas	0,0	28,4	15,2	6,6	Kékestető	1,5	20,7	15,1	10,3
Kab-hegy	0,0	26,9	17,1	11,3	Kompolt	0,0	30,1	19,0	9,2
Pápa	0,0	30,3	16,3	6,8	Poroszló	0,0	30,1	18,6	7,8
Sütemeg	0,0	30,2	16,8	7,7	Jászapáti	0,4	27,4	18,2	8,0
Szentkirályszabadja	0,0	28,4	16,0	7,7	Kunmadaras	0,0	31,2	16,3	8,3
Tés	0,0	26,3	17,8	10,5	Szolnok	0,0	29,1	16,5	7,1
Csurgó	0,3	29,1	17,3	5,8	Túrkeve	0,0	29,5	18,1	9,0
Fonyód	0,0	29,4	19,5	4,7	Pitvaros	0,4	30,7	16,8	8,1
Homokszentgyörgy	0,0	29,5	16,0	4,8	Szeged	0,0	31,9	19,1	11,9
Kaposvár	0,0	30,2	16,8	5,5	Szentes	0,2	30,6	16,5	9,6
Nemeskisfalud	0,4	29,7	17,8	6,8	Hidasnémeti	0,0	29,8	19,8	10,7
Siófok	0,0	28,5	18,8	7,4	Jósuaő	0,0	28,2	17,6	10,2
Tata	0,0	28,1	14,9	7,5	Miskolc	0,0	30,5	18,1	7,5
Tát	0,0	29,3	14,3	10,7	Sátoraljaújhely	0,0	31,6	18,7	8,2
Vérteskethely	0,0	29,2	16,2	8,4	Tarcal	0,0	30,6	18,4	11,8
Agárd	0,0	29,3	18,9	9,3	Csenger	0,0	30,8	18,7	10,5
Felcsút	0,0	29,4	14,2	9,4	Milota	0,0	31,5	13,2	11,3
Martonvásár	0,0	29,2	17,6	8,7	Napkor	0,0	30,7	18,4	12,8
Sárbogárd	0,0	30,8	15,1	8,9	Nyírlugos	0,0	31,0	19,3	9,6
Székesfehérvár	0,0	29,9	17,2	10,1	Újfehértó	0,0	31,3	18,2	10,8
Bátaapáti	0,0	29,9	18,7	5,4	Vásárosnamény	0,0	30,7	17,1	10,8
Iregszemce	0,0	31,4	16,5	4,8	Záhony	0,0	31,7	15,9	11,2
Paks	0,0	29,8	17,1	7,9	Bagamér	0,0	32,4	18,1	8,2
Tevel	0,0	29,2	18,1	5,2	Debrecen	0,0	31,8	18,3	10,9
Pécs Árpádtető	0,9	28,8	18,8	-	Folyás	0,0	32,6	18,0	10,6
Pécs Pogány	0,1	29,7	17,7	6,7	Körösszakál	0,0	32,9	20,5	7,9
Sellye	0,1	30,2	16,6	6,9	Szerep	0,0	-	-	-
Aszód	0,0	27,8	16,3	10,4	Békéscsaba	1,5	29,0	17,9	5,9
Bp, János-hegy	0,0	25,5	17,5	15,0	Körösladány	1,6	31,5	16,6	7,7
Bp, Lőrinc	0,0	29,3	18,3	8,6	Lókösháza	0,2	29,0	19,0	6,8
Bp, Újpest	0,0	30,6	17,4	9,0	Orosháza	1,2	29,2	17,1	8,7
Kakucs	0,0	28,7	16,6	9,8	Szarvas	0,2	29,7	18,6	5,5