

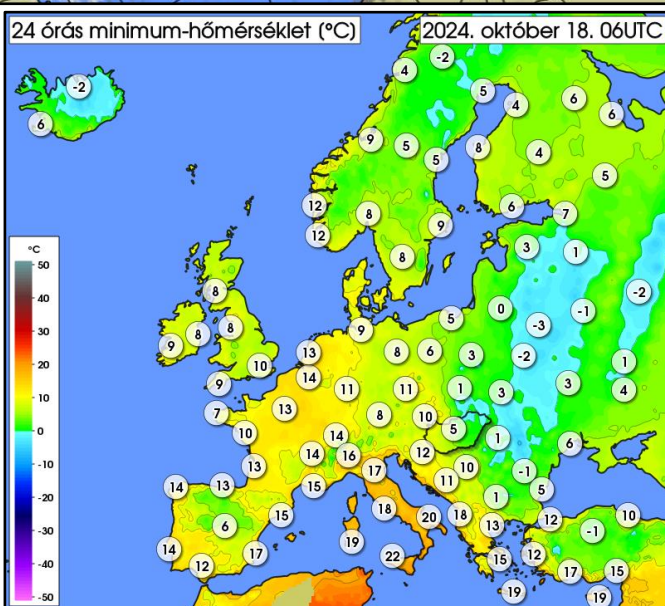
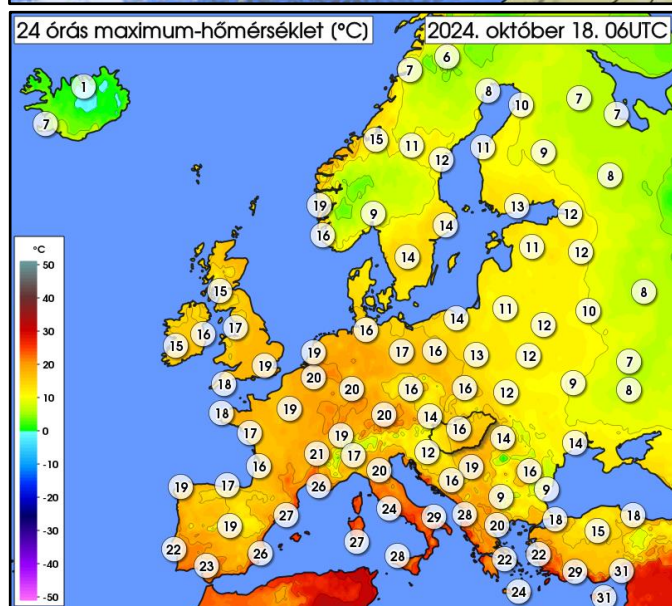
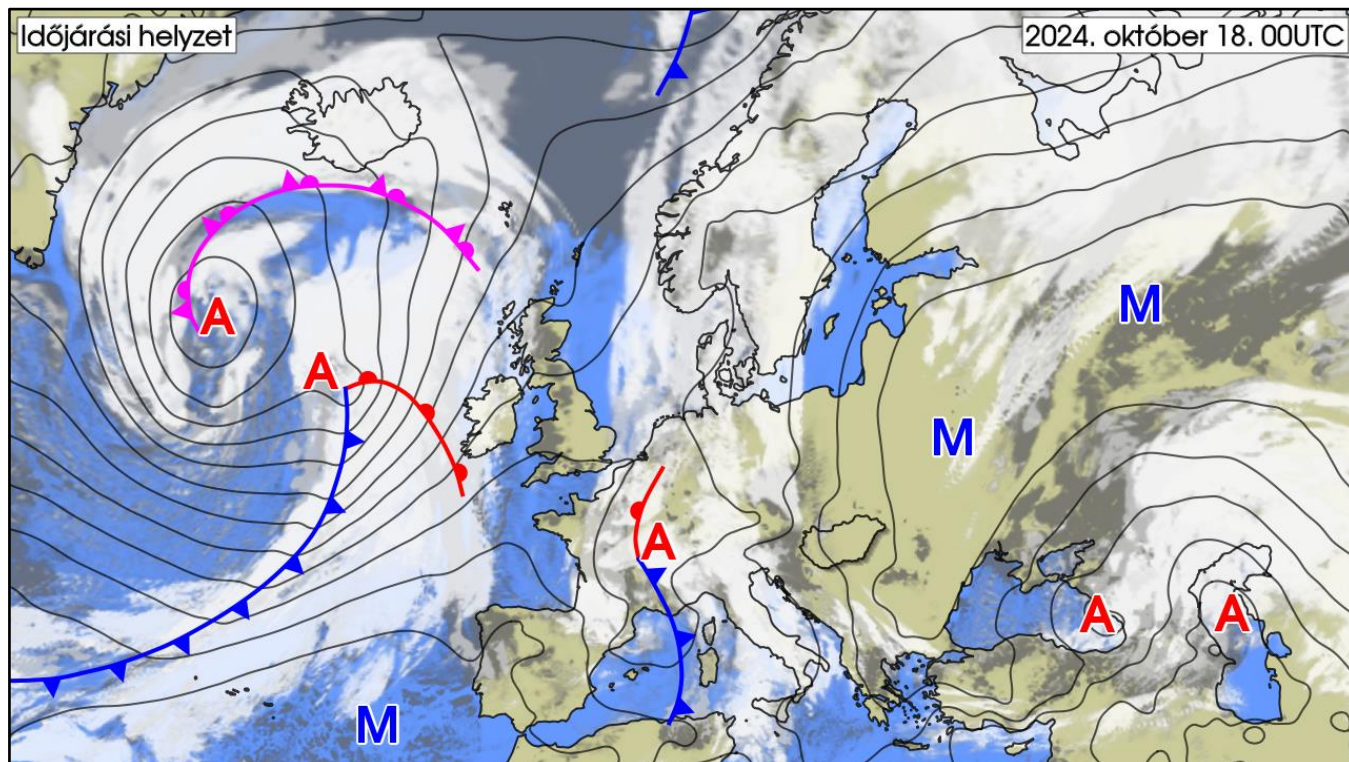
IDŐJÁRÁSI NAPIJELENTÉS

137. évfolyam 292. szám

Budapest

2024. október 18. péntek

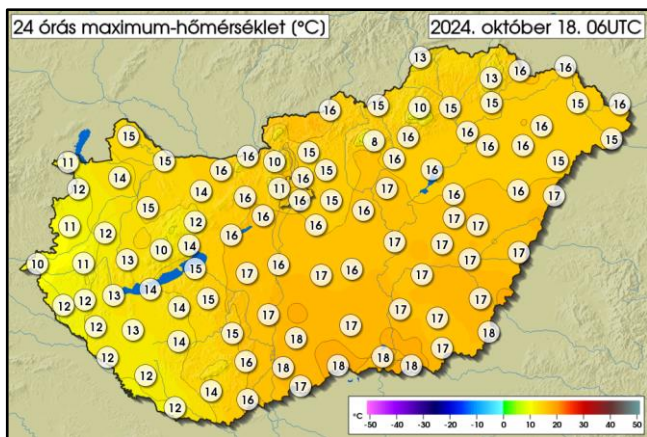
AZ IDŐJÁRÁSI HELYZET EURÓPÁBAN



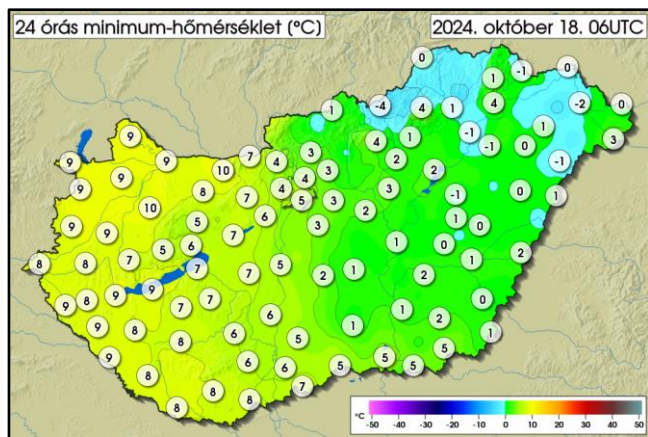
Kontinensünk keleti részén anticiklon húzódik, amely szárazabb és hűvösebb levegőt szállít szárazföldünk középső része fölé, emiatt több helyen fagyosan telik az éjszaka. Szintén magasnyomású zóna nyúlik az Ibériai-félsziget fölé, máshol viszont ciklonok okoznak változékonyabb időjárást. A középpontjával már Franciaország fölött járó alacsony nyomású központ sokfelé okozott csapadékot, Spanyolország északkeleti részén, továbbá Franciaország és Olaszország egyes részein 60-70 mm-t meghaladó mennyiség is hullott lokálisan. A ciklon előterében a nyugati tájaink fölé még nedvesebb léghullámok érkeznek, de szombaton ott is egyre jobban kiszárad a levegő.

MAGYARORSZÁG IDŐJÁRÁSA

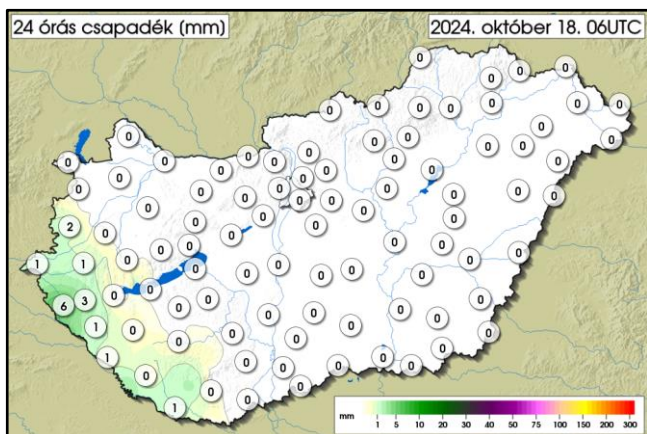
Az adatok a kiadás napján 06UTC-kor zárulnak és az előző 24 órás szélsőértékeket tartalmazzák



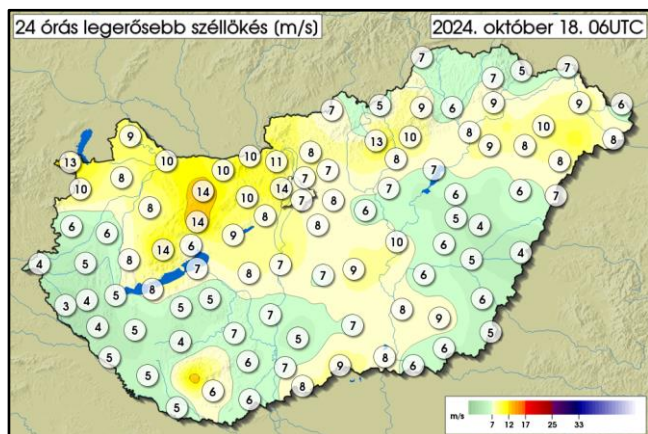
	MIN	MAX
10. 17.	7,7 °C Kékestető	18,6 °C Öregcsertő Csornapuszta
REKORD	-1,0 °C Kékestető 1971	29,3 °C Pécs 1953



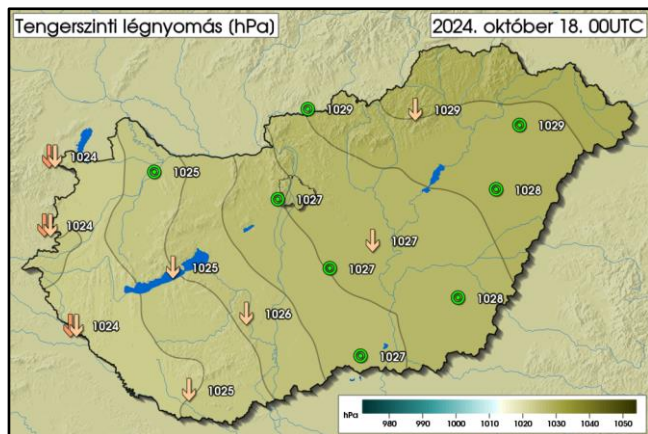
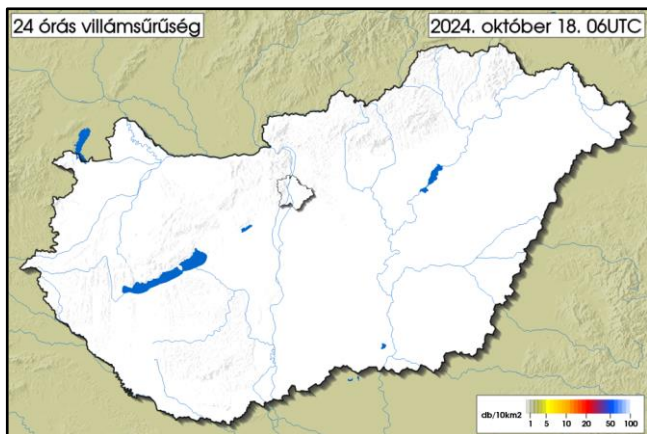
	MIN	MAX
10. 17.	-4,4 °C Zabar	10,3 °C Keszthely Tanyakereszt
REKORD	-8,1 °C Vásárosnamény 2011	19,0 °C Máza 2002



	MAX
10. 17.	6,2 mm Iklódbördőce
REKORD	50,8 mm Budapest 2004



	MAX
10. 17.	14,3 m/s Tés
REKORD	30,8 m/s Kab-hegy 2013

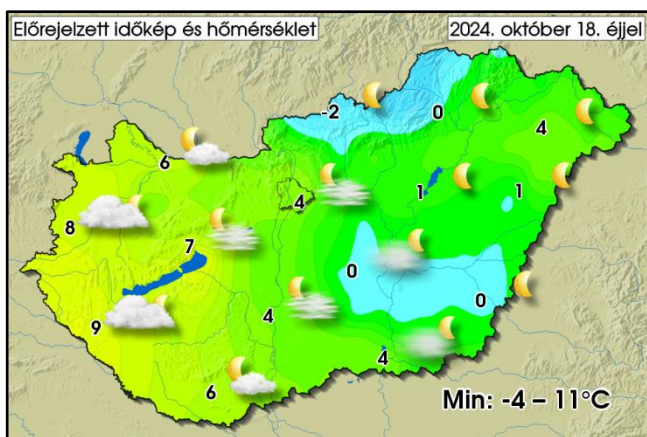


AZ ELŐZŐ NAP IDŐJÁRÁSÁRÓL RÖVIDEN:

Csütörtökön a Dunától keletre a napsütést csak kevés fátyolfelhő szűrte. Ezzel szemben a Dunántúlon szinte egész nap borult maradt az ég, délnyugaton kisebb körzetekben esett az eső. A csapadék délután megszűnt, de a felhőzet nem oszlott fel. A keleties szél időnként megélnkült, Sopronnál megerősödött. A hőmérséklet csúcsértéke általában 13 és 19 fok között alakult, azonban a tartósan felhős nyugati tájakon csak 10, 12 fok volt. Éjszaka változatlanul a Dunántúlon volt felhős az ég, ott néhol szitálás, átmeneti gyenge eső is előfordult. Ezzel szemben a keleti országrészben felhőtlen volt az ég, főleg az Északi-középhegység völgyeiben képződött foltokban köd. Kora reggelre a felhősebb nyugati országrészben 4 és 11 fok közé hűlt le a levegő, keletebbre azonban hidegebb volt a hajnal, több helyen előfordult gyenge fagy, de Zabarban -4 fok alá süllyedt a hőmérséklet. A lehullott csapadék mennyisége reggelig csapadéknym és 7 mm között alakult.

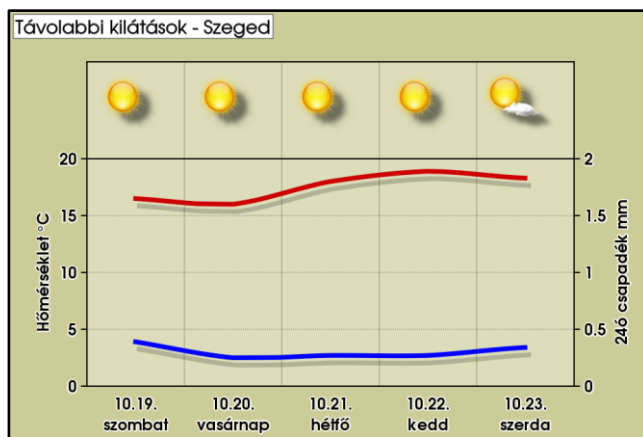
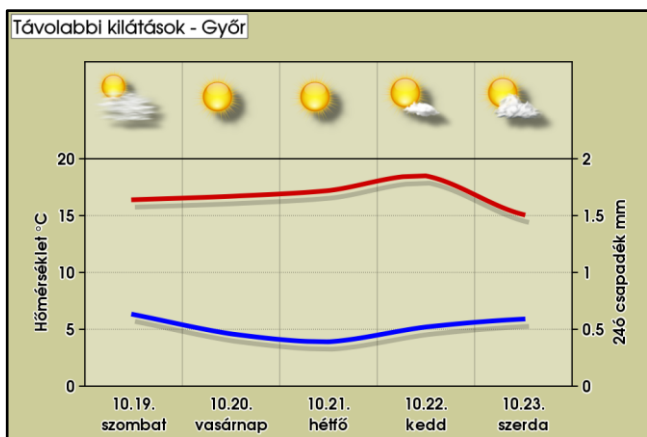
VÁRHATÓ IDŐJÁRÁS AZ ORSZÁG TERÜLETÉN MÁSNAP ESTIG:

Ma általában napos időre számíthatunk, de a Dunántúl nyugati részein továbbra is lesznek erősebben felhős tájak. Közben nyugat felől átmenetileg megnövekszik a fátyolfelhőzet, amely elsősorban az ország nyugati felét-kétharmadát érinti. A nyugati vastagabb felhőzet legkésőbb reggel felszakad, és napközben a fátyolfelhőzet is elkezd vékonyodni, csökkenni, így szombaton hazánk túlnyomó részén sok napsütés várható. Számottevő csapadék nem valószínű. A keleties szél időnként megélnkült, ma néhol megerősödik.



TÁVOLABBI KILÁTÁSOK:

A következő napokban a pára, illetve köd feloszlása után jobbra derült, napos, száraz időben lesz részünk. Kedden délutántól érkehet nyugat felől több fátyolfelhő. Szerdán térségünkben gyengülhet le egy hidegfront. Változóan felhős időre van kilátás. Inkább csak az északnyugati, északi országrészben fordulhat elő itt-ott kisebb eső, zápor. A hideg, több helyütt csipős éjszakákat követően átlag körüli maximumokat regisztrálhatunk.



AZ ELMÚLT 24 ÓRA ADATAI (2024.10.18. 06UTC-ig)

Állomás	Csapadék [mm]	Max. hőm. [°C]	Min. hőm. [°C]	Max. szélsebesség [m/s]	Állomás	Csapadék [mm]	Max. hőm. [°C]	Min. hőm. [°C]	Max. szélsebesség [m/s]
Jobaháza	0,0	13,5	9,1	7,9	Penc	0,0	15,2	2,6	8,1
Győr	0,0	15,0	9,1	9,7	Sülysáp	0,0	14,6	2,9	7,7
Mosonmagyaróvár	0,0	15,1	9,3	9,2	Tápiószele	0,0	16,3	2,4	6,2
Pér	0,0	14,8	8,3	11,4	Tésa	0,0	16,3	7,6	9,9
Sopron	0,1	11,3	9,0	12,5	Baja	0,0	17,7	5,6	6,9
Sopronhorpács	0,0	11,5	8,9	9,7	Fülöpháza	0,0	16,5	2,1	6,6
Káld	0,1	12,3	8,8	5,8	Kecskemét	0,0	16,4	1,3	8,8
Szentgotthárd	1,4	10,1	8,2	4,4	Kelebia	0,0	18,3	5,0	8,8
Szombathely	1,6	10,8	8,9	5,5	Kiskunhalas	-	-	-	-
Vasvár	0,5	10,9	9,0	5,2	Kiskunmajsa	0,0	17,0	1,3	6,8
Iklódbördöce	6,2	11,6	9,1	3,3	Tass	0,0	16,2	3,8	9,9
Keszthely	0,0	14,1	10,3	8,0	Szécsény	0,0	16,1	0,7	7,2
Nagykanizsa	1,1	12,3	8,5	3,8	Zabar	0,0	15,4	-4,4	5,4
Sármellék	0,0	13,0	8,9	5,0	Eger	0,0	16,2	0,8	9,6
Nagykutas	1,4	10,9	8,3	4,5	Kékestető	0,0	7,7	4,0	13,4
Kab-hegy	0,0	10,0	5,1	13,8	Kompolt	0,0	15,6	2,0	7,8
Pápa	0,0	14,6	9,8	8,0	Poroszló	0,0	16,0	2,3	7,0
Sümege	0,0	13,1	7,2	7,5	Jászapáti	0,0	16,9	2,6	6,8
Szentkirályszabadja	0,0	13,5	5,9	6,0	Kunmadaras	0,0	15,8	-0,6	6,0
Tés	0,0	11,9	5,3	14,3	Szolnok	0,0	16,5	1,0	9,5
Csurgó	0,8	12,1	8,8	5,1	Túrkeve	0,0	16,7	0,1	6,3
Fonyód	0,0	13,9	8,9	7,9	Pitvaros	0,0	17,2	4,5	5,8
Homokszentgyörgy	0,1	12,0	7,9	5,1	Szeged	0,0	18,0	4,8	8,0
Kaposvár	0,0	13,5	8,0	4,2	Szentes	0,0	16,8	1,1	7,7
Nemeskisfalud	0,2	12,6	7,8	4,9	Hidasnémeti	0,0	14,6	-0,3	5,9
Siófok	0,0	14,7	7,1	7,2	Jószaő	0,0	13,4	0,4	6,7
Tata	0,0	16,1	10,0	9,8	Miskolc	0,0	15,4	0,6	5,7
Tát	0,0	16,2	7,3	9,5	Sátoraljaújhely	0,0	16,3	-1,3	4,9
Vérteskethely	0,0	14,4	8,1	13,6	Tarcal	0,0	15,2	3,5	8,5
Agárd	0,0	16,7	6,7	8,4	Csenger	0,0	15,0	3,2	7,5
Felcsút	0,0	16,1	6,9	9,8	Milota	0,0	15,5	-0,2	6,1
Martonvásár	0,0	16,4	5,7	8,1	Napkor	0,0	15,6	0,7	10,0
Sárbogárd	0,1	16,8	6,5	8,0	Nyírlugos	0,0	15,3	-1,1	7,9
Székesfehérvár	0,0	16,2	6,6	8,8	Újféhértó	0,0	15,9	0,4	8,1
Bátaapáti	0,0	15,9	5,9	5,5	Vásárosnamény	0,0	15,2	-2,1	8,7
Iregszemcse	0,0	15,1	6,6	4,6	Záhony	0,0	16,0	0,0	6,6
Paks	0,0	16,9	5,5	6,8	Bagamér	0,0	16,9	1,2	7,3
Tevel	0,0	15,2	5,8	6,8	Debrecen	0,0	15,9	0,4	6,2
Pécs Árpádtető	0,0	12,9	5,9	-	Folyás	0,0	16,0	-0,5	8,5
Pécs Pogány	0,1	14,3	7,5	6,4	Körösszakál	0,0	16,6	1,6	4,4
Sellye	1,4	11,8	8,0	4,5	Szerep	-	16,6	-0,1	4,2
Aszód	0,0	15,2	2,8	7,4	Békéscsaba	0,0	17,4	0,3	5,7
Bp, János-hegy	0,0	10,9	3,6	13,5	Körösladány	0,0	17,0	1,0	5,0
Bp, Lőrinc	0,0	15,9	5,4	7,3	Lókösháza	0,0	17,8	1,2	4,7
Bp, Újpest	0,0	16,4	4,3	7,1	Orosháza	0,0	16,8	1,9	8,5
Kakucs	0,0	15,5	3,3	7,6	Szarvas	0,0	16,8	2,3	5,9