

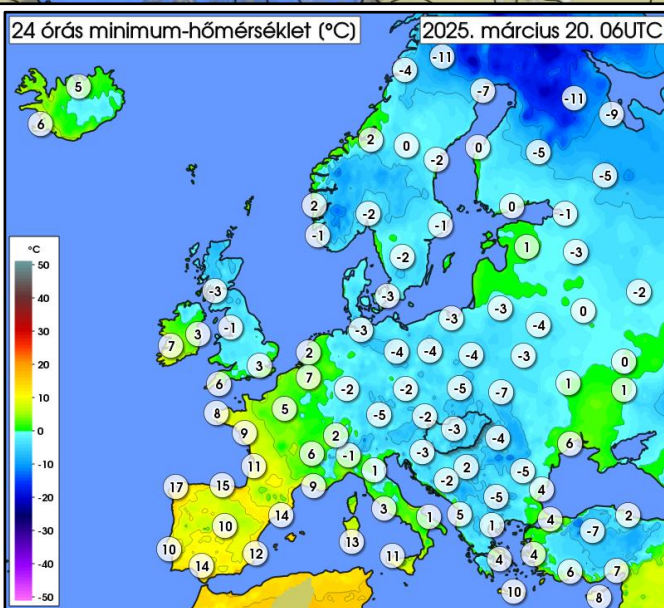
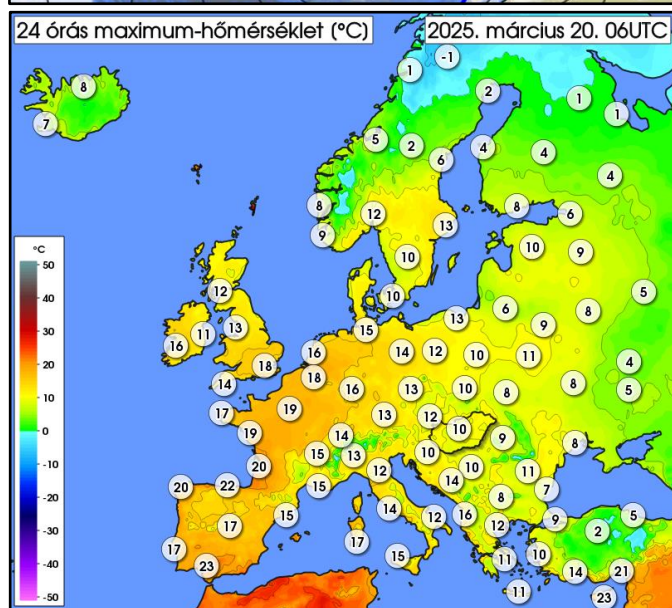
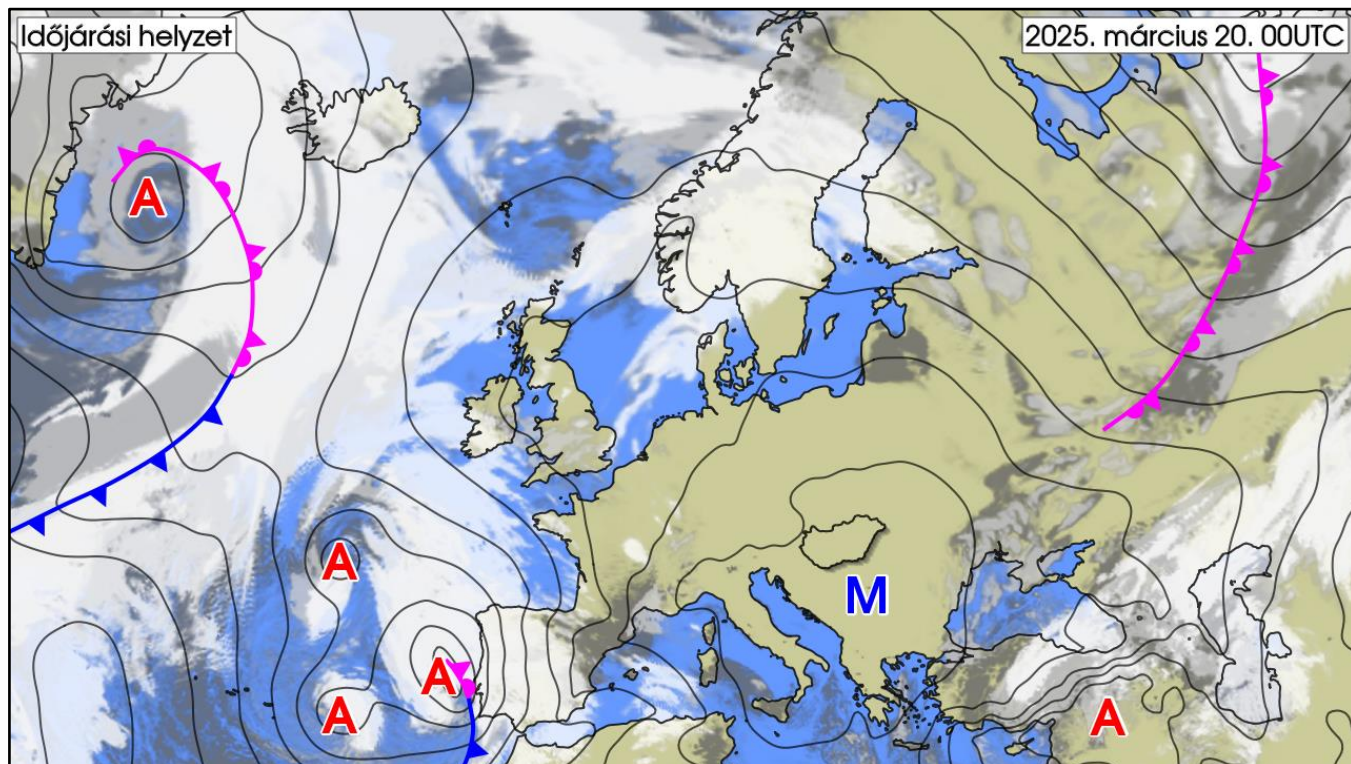
IDŐJÁRÁSI NAPIJELENTÉS

138. évfolyam 79. szám

Budapest

2025. március 20. csütörtök

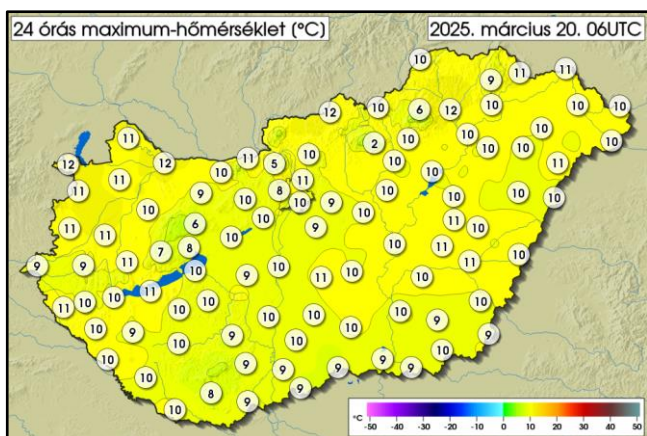
AZ IDŐJÁRÁSI HELYZET EURÓPÁBAN



A kontinens peremterületein ciklonok és frontjaik alakítják az időjárást. Területükön erősen felhős vagy borult, illetve napos időszakok és területek egyaránt előfordulnak, több helyről jelentettek esőt, a hidegebb északkeleti, keleti vidékekről havazást, hózáport is. Az Ibériai-félszigeten a Martinho névre keresztelt ciklon hatására a lokálisan akár kiadós mennyiségű csapadék mellett erősen viharos, néhol orkán erejű szél is előfordul. Ugyanakkor Európa nagyobb részén egy kiterjedt anticiklon okoz nagyrészt felhőtlen, napos, száraz időt. Földrészünk nyugati, délnyugati részén van a legmelegebb, ott nem egy helyen 20 fok közelében alakul a maximum-hőmérséklet, míg fagypont alatti csúcserőteket síkvidéken már csak a legészakibb tájakon mérhetünk. A Kárpát-medence időjárását még az említett anticiklon alakítja, folytatódik a felhőtlen, napos, száraz idő, és erősödik a nappali felmelegedés.

MAGYARORSZÁG IDŐJÁRÁSA

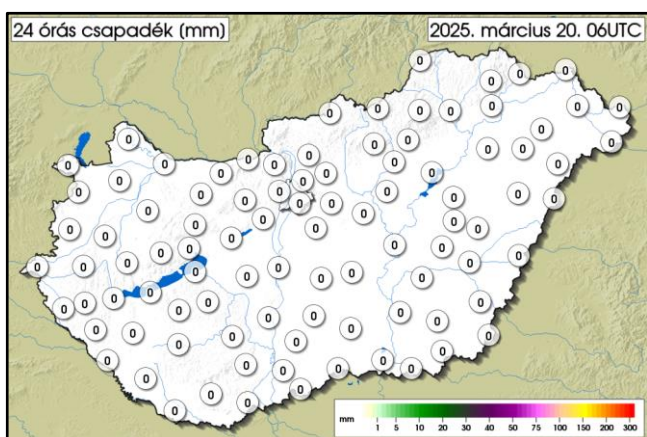
Az adatok a kiadás napján 06UTC-kor zárulnak és az előző 24 órás szélsőértékeket tartalmazzák



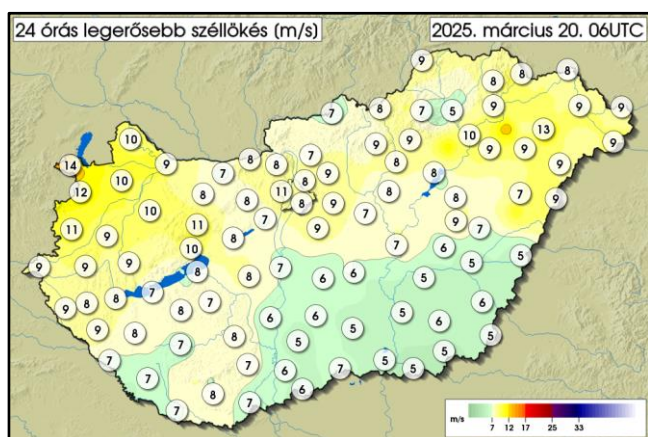
	MIN	MAX
03. 19.	2,3 °C Kékestető	12,3 °C Fertőrákos
REKORD	-5,8 °C Pátyod 1962	25,2 °C Kiskunhalas 2004



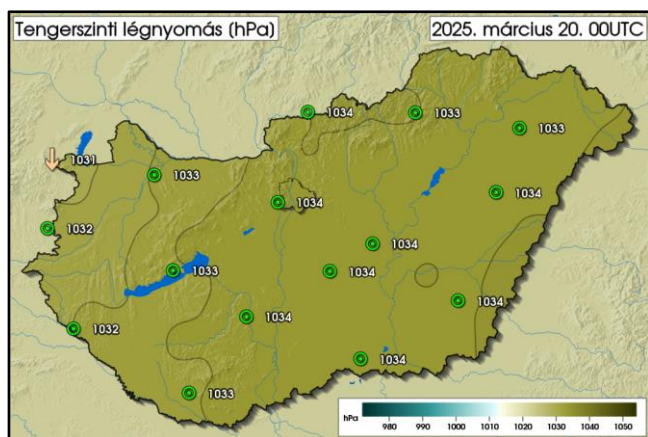
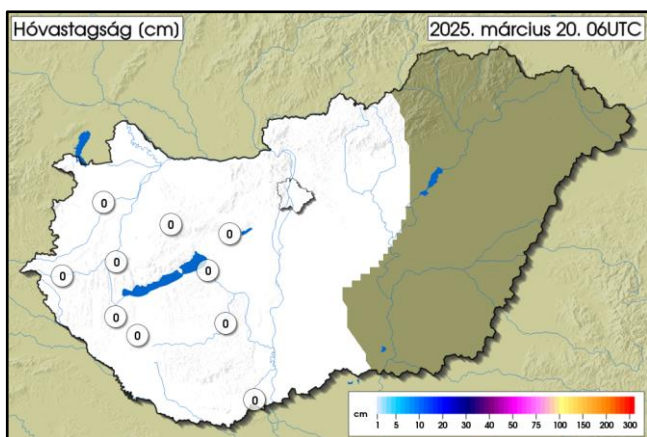
	MIN	MAX
03. 19.	-9,1 °C Zabar	1,5 °C Boda
REKORD	-19,5 °C Pátyod 1962	15,1 °C Pécs 2004



	MAX
03. 19.	0,0 mm nem mértünk
REKORD	54,4 mm Gasztony 2007



	MAX
03. 19.	13,9 m/s Sopron Kuruc-domb
REKORD	35,8 m/s Kab-hegy 2011

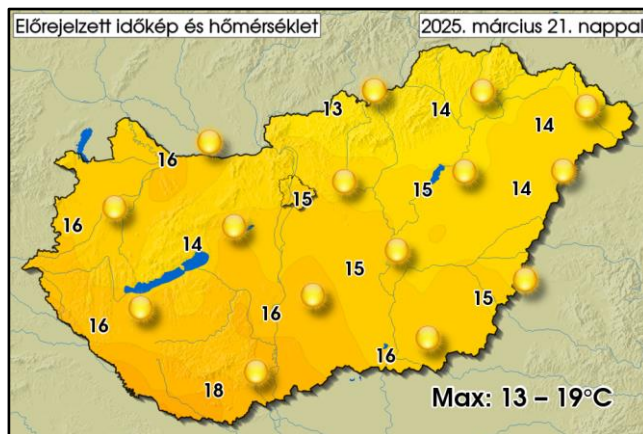
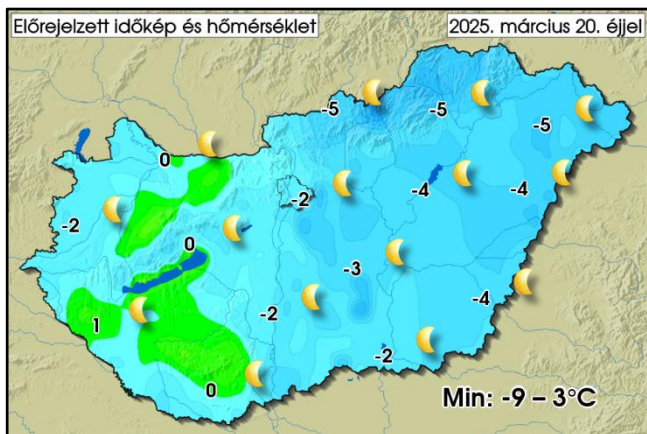


AZ ELŐZŐ NAP IDŐJÁRÁSÁRÓL RÖVIDEN:

Szerdán országsszerte felhőtlen időben volt részünk, a déli szél elsősorban a Dunántúl északnyugati felén megélénkült, néhol meg is erősödött. A hőmérséklet csúcstérteke 8 és 12 fok között változott. A felhőtlen éjszakát követően hajnalra általában -7 és 0 fok közé hűlt le a levegő, de a fagyzugokban ennél hidegebbet is mértek. Az elmúlt 24 órában nem hullott csapadék.

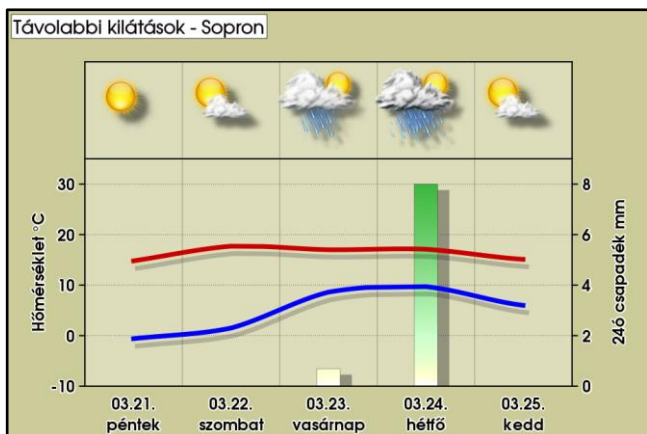
VÁRHATÓ IDŐJÁRÁS AZ ORSZÁG TERÜLETÉN MÁSNAP ESTIG:

Felhőtlen, száraz időben lesz részünk ma és holnap is sok napsütéssel, majd pénteken a késő délutáni óráktól a délnyugati határ közelében már megjelenhetnek magasszintű felhők. A délies szél a Dunántúl egyes részein napközben időnként megélénkül.



TÁVOLABBI KILÁTÁSOK:

Szombattól változókényabbra fordul időjárásunk, délies áramlással több hullámban nedvesebb levegő érkezik fölénk, és keddig összességében sokféle számíthatunk ismétlődő esőre, záporra. Vasárnaptól megszűnnek az éjszakai fagyok, a hőmérséklet a sokévi átlag fölé emelkedik.



AZ ELMÚLT 24 ÓRA ADATAI (2025.03.20. 06UTC-ig)

Állomás	Csapadék [mm]	Max. hőm. [°C]	Min. hőm. [°C]	Max. szélsebesség [m/s]	Állomás	Csapadék [mm]	Max. hőm. [°C]	Min. hőm. [°C]	Max. szélsebesség [m/s]
Jobaháza	0,0	10,5	-2,3	10,1	Penc	-	9,6	-5,7	7,0
Győr	0,0	11,8	-2,6	8,9	Sülysáp	0,0	8,7	-1,7	8,8
Mosonmagyaróvár	0,0	11,0	-0,5	9,8	Tápiószéle	0,0	9,8	-5,8	7,3
Pér	0,0	10,9	-5,5	8,3	Tésa	0,0	10,4	-7,7	7,4
Sopron	0,0	12,0	-1,7	13,9	Baja	0,0	9,3	-4,5	6,3
Sopronhorpács	0,0	10,5	-2,8	11,6	Fülöpháza	0,0	10,9	-8,0	6,3
Káld	0,0	11,0	-1,8	8,9	Kecskemét	0,0	9,9	-4,6	6,1
Szentgotthárd	0,0	9,2	-2,2	8,5	Kelebia	0,0	9,1	-6,2	6,5
Szombathely	0,0	10,5	-4,2	10,5	Kiskunhalas	0,0	9,1	-5,0	6,6
Vasvár	0,0	10,0	-1,4	-	Kiskunmajsa	0,0	10,2	-6,5	4,6
Iklódbördöce	0,0	10,5	-3,6	8,6	Tass	0,0	9,7	-6,0	6,5
Keszthely	0,0	10,7	-2,8	8,1	Szécsény	0,0	11,6	-6,6	6,7
Nagykanizsa	0,0	10,3	-6,1	8,6	Zabar	0,0	10,2	-9,1	-
Sármellék	0,0	10,3	-2,4	7,9	Eger	0,0	10,4	-3,3	8,7
Nagykutas	0,0	9,4	-2,3	9,2	Kékestető	0,0	2,3	-3,0	8,5
Kab-hegy	0,0	7,2	-2,1	-	Kompolt	0,0	10,0	-3,9	8,4
Pápa	0,0	10,4	-0,6	10,0	Poroszló	0,0	10,3	-4,7	8,0
Sütemeg	0,0	10,5	-1,0	9,0	Jászapáti	0,0	10,4	-4,1	7,6
Szentkirályszabadja	0,0	8,4	-5,4	10,3	Kunmadaras	0,0	9,9	-3,9	7,6
Tés	0,0	6,4	-0,2	10,5	Szolnok	0,0	9,8	-3,8	7,4
Csurgó	0,0	10,0	-2,8	6,8	Túrkeve	0,0	10,7	-4,9	6,0
Fonyód	0,0	10,8	-0,9	7,3	Pitvaros	0,0	9,5	-4,1	4,8
Homokszentgyörgy	0,0	9,5	-4,2	6,6	Szeged	0,0	9,3	-4,1	5,2
Kaposvár	0,0	10,1	-5,0	6,5	Szentes	0,0	9,6	-4,1	5,2
Nemeskisfalud	0,0	9,2	-1,4	7,5	Hidasnémeti	0,0	10,7	-5,7	8,5
Siófok	0,0	9,5	-1,6	7,5	Jószaő	0,0	9,7	-2,6	9,4
Tata	0,0	10,4	-3,4	6,6	Miskolc	0,0	12,0	-3,7	5,2
Tát	0,0	10,9	-3,0	8,4	Sátoraljaújhely	0,0	11,3	-5,7	8,1
Vérteskethely	0,0	9,4	-0,3	7,8	Tarcal	0,0	10,2	-1,6	8,7
Agárd	0,0	10,0	-3,2	7,0	Csenger	0,0	10,1	-3,6	9,3
Felcsút	0,0	9,5	-7,3	7,6	Milota	0,0	10,2	-3,5	8,6
Martonvásár	0,0	9,7	-6,2	6,8	Napkor	0,0	10,4	-1,6	12,9
Sárbogárd	0,0	9,4	-3,8	8,4	Nyírlugos	0,0	10,5	-7,9	8,7
Székesfehérvár	0,0	10,0	-3,5	7,5	Újféhértó	0,0	9,6	-3,9	9,0
Bátaapáti	0,0	8,8	-6,2	7,4	Vásárosnamény	0,0	10,4	-4,7	9,0
Iregszemcse	0,0	10,0	-4,7	7,4	Záhony	0,0	11,0	-4,3	7,5
Paks	0,0	9,7	-6,6	6,3	Bagamér	0,0	9,7	-5,3	8,9
Tevel	0,0	8,9	-1,0	8,3	Debrecen	0,0	9,6	-4,5	7,3
Pécs Árpádtető	0,0	7,3	-0,4	-	Folyás	0,0	9,8	-4,9	9,4
Pécs Pogány	0,0	8,1	-1,2	7,8	Körösszakál	0,0	10,3	-4,6	5,2
Sellye	0,0	10,3	-4,0	6,9	Szerep	0,0	10,0	-4,2	6,7
Aszód	0,0	-	-	8,9	Békéscsaba	0,0	9,6	-4,9	5,5
Bp, János-hegy	0,0	7,9	-1,4	10,8	Körösladány	0,0	10,7	-5,5	5,2
Bp, Lőrinc	0,0	9,5	-2,3	7,5	Lókösháza	0,0	9,3	-4,7	5,0
Bp, Újpest	0,0	10,9	-3,3	8,3	Orosháza	0,0	9,4	-4,5	5,6
Kakucs	0,0	9,4	-7,2	-	Szarvas	0,0	10,3	-2,9	5,1