

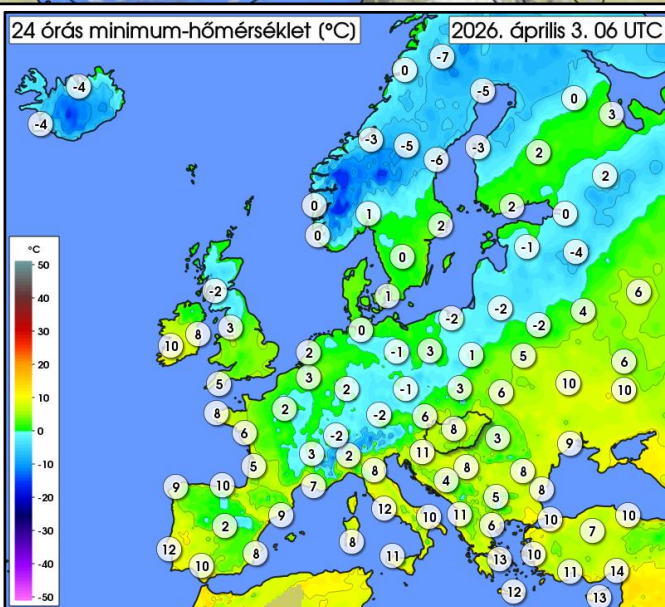
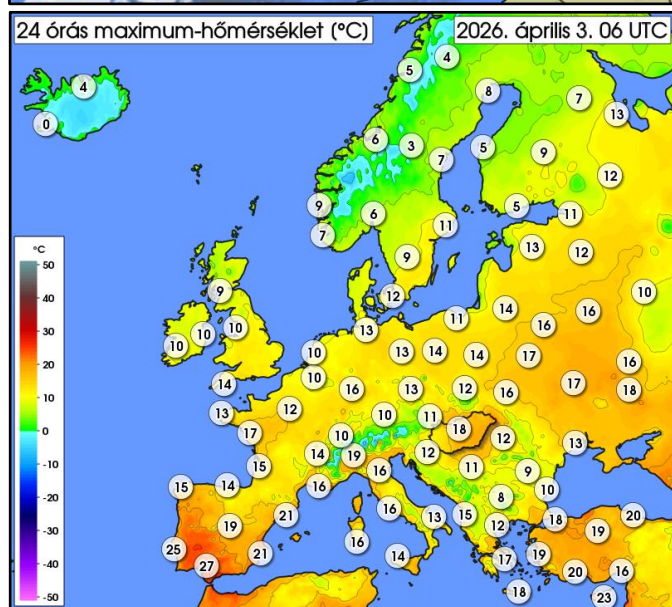
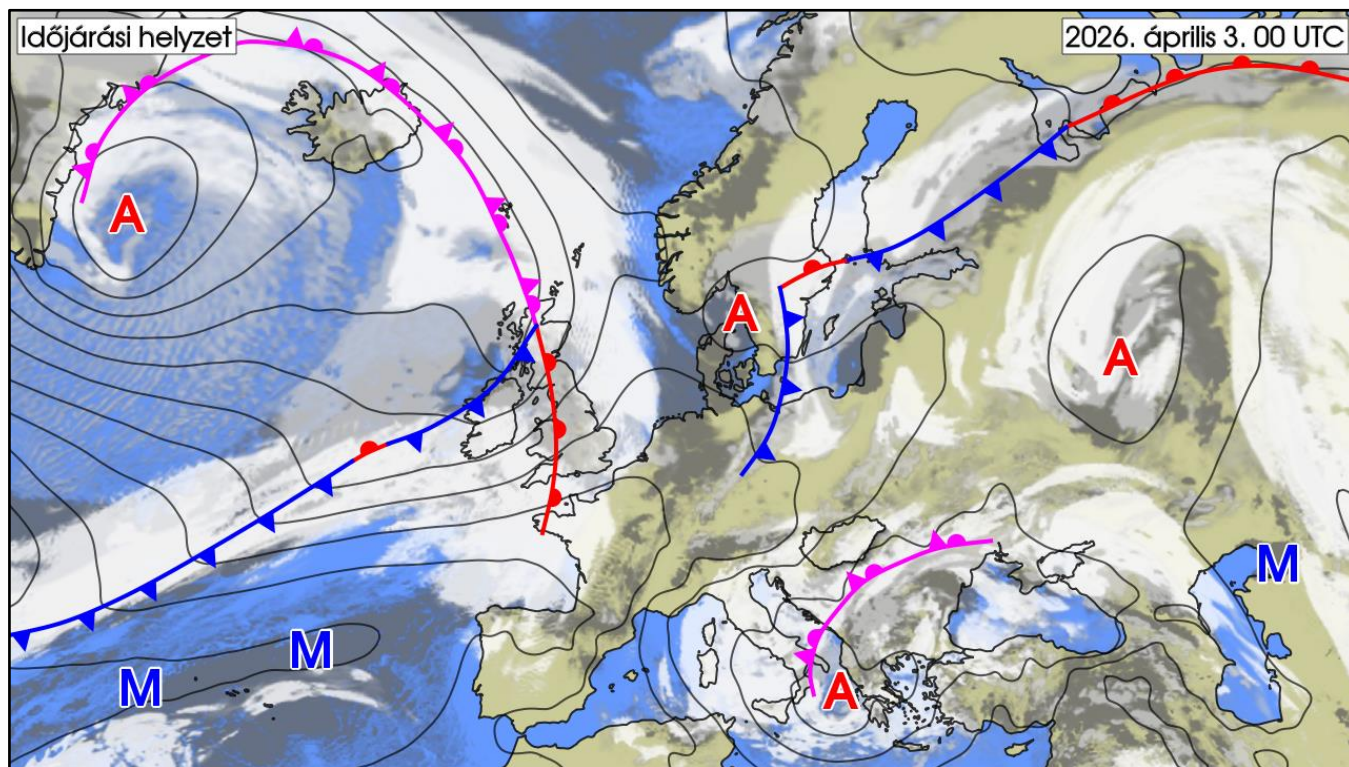
IDŐJÁRÁSI NAPIJELENTÉS

139. évfolyam 93. szám

Budapest

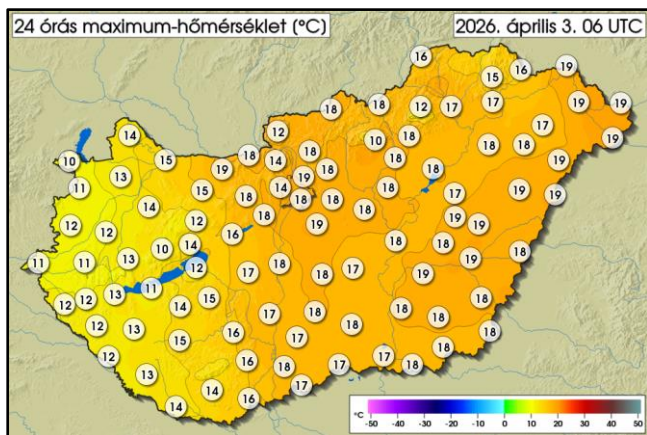
2026. április 3. péntek

AZ IDŐJÁRÁSI HELYZET EURÓPÁBAN

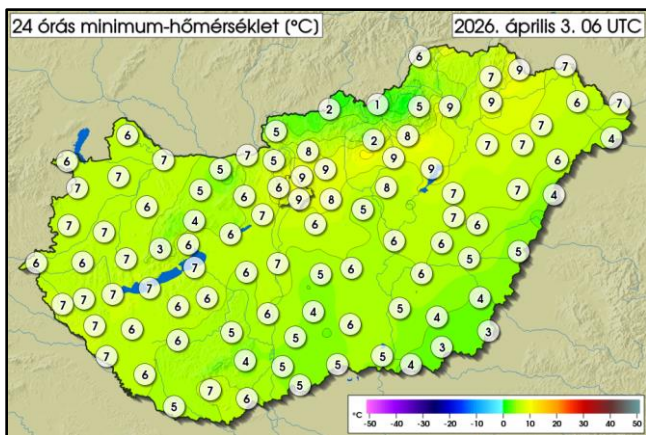


A kontinens nagy részének időjárását ciklonok alakítják. Északon a Brit-szigetek térségében, illetve Skandinávia déli részén is egy-egy alacsony légnyomású képződmény okoz hűvös, esős időt. A Balkán-félsziget fölött őrvenylik továbbra is az Erminio névre keresztelt légörvény, mely az elmúlt napokban rendkívüli esőzéseket, villámárvizeket okozott Délkelet-Európában. Hatására további jelentős csapadék hullott a régióban, záporok, zivatarok formájában. A ciklon hátoldalán ráadásul a Földközi-tenger partvidékén sokfelé viharos, néhol erősen viharos szél fúj, a legerősebb lökések a francia partokon, illetve az Adriai-tenger térségében elérték, meghaladták a 100-120 km/h-t. Ezzel szemben az Ibériai-félsziget nagy részének időjárását egy délnyugat felől benyúló anticiklon alakítja, így arra felé napos, száraz az idő, Portugáliában, illetve Spanyolország déli részén a 25 fokot is meghaladta a hőmérséklet csúcserőke. A Kárpát-medence ma még a mediterrán légörvény hátoldalán helyezkedik el, mely fokozatosan elhagyja térségünket, és egyre inkább a nyugat felől benyúló anticiklon peremére kerülünk, szárazra fordul az idő.

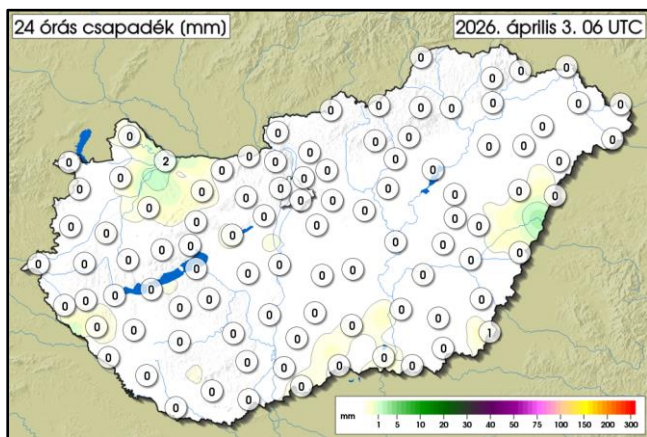
MAGYARORSZÁG IDŐJÁRÁSA



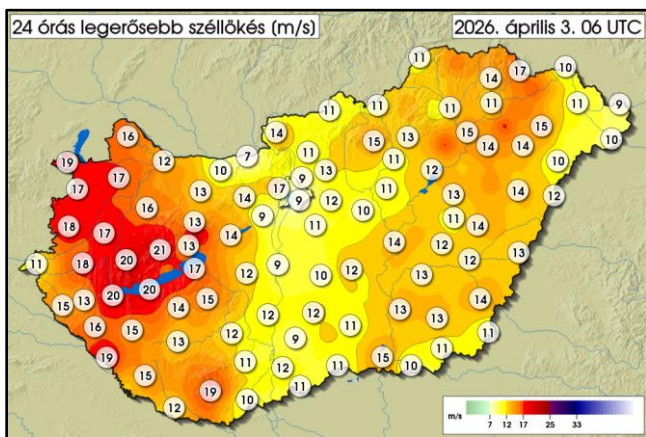
	MIN	MAX
04. 02. 06 UTC-től	9,9 °C	20,1 °C
04. 03. 06 UTC-ig	Sopron Kuruc-domb	Gyöngyös víztározó
REKORD	-1,0 °C	26,3 °C
04. 02.	Kékestető	Békéssámszon
	1963	2017



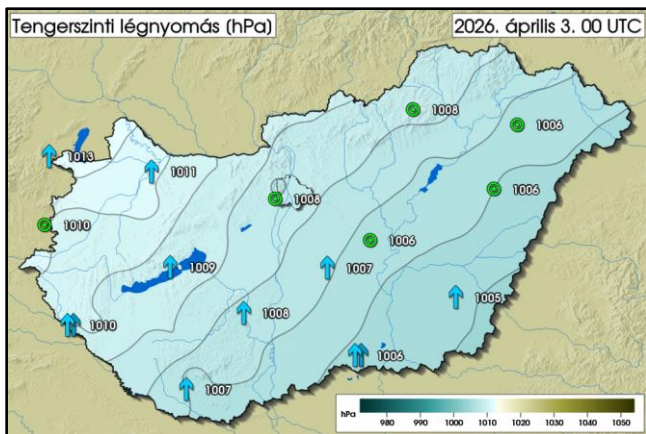
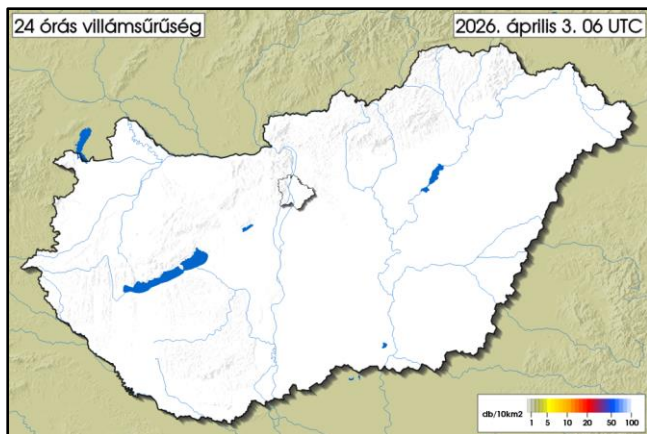
	MIN	MAX
04. 02. 06 UTC-től	0,1 °C	10,6 °C
04. 03. 06 UTC-ig	Lénárdaróc	Gyöngyös víztározó
REKORD	-11,3 °C	14,0 °C
04. 02.	Nyírlugos	Budapest
	2020	2021



	MAX
04. 02. 06 UTC-től	2,9 mm
04. 03. 06 UTC-ig	Pocsaj
REKORD	73,6 mm
04. 02.	Pécs
	1912



	MAX
04. 02. 06 UTC-től	22,2 m/s
04. 03. 06 UTC-ig	Öskü
REKORD	31,0 m/s
04. 02.	Sopron
	1995

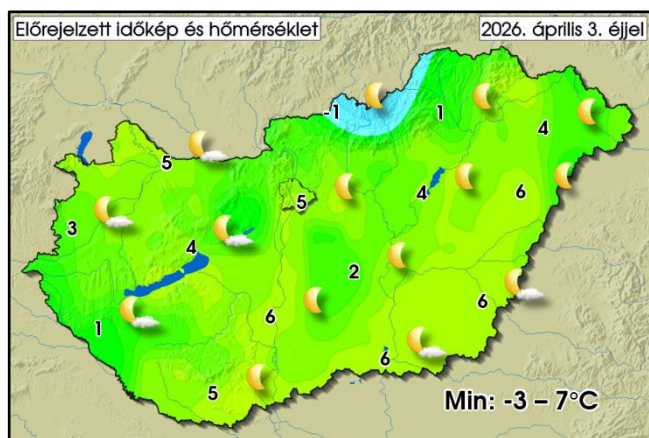


AZ ELŐZŐ NAP IDŐJÁRÁSÁRÓL RÖVIDEN:

Csütörtök délelőtt a Dunántúlon erősen felhős volt az ég, míg keletebbre csupán fátyolfelhők szűrték a napsütést. A déli, délutáni órákban sokfelé képződtek gomolyfelhők, amelyből késő délután a középső országrészben néhol zápor kialakult. A Dunántúlon és északkeleten erős északias szél fúj, a nyugati megyékben egy-egy viharos szellőkés is előfordult. A hőmérséklet csúcserőke általában 13 és 18 fok között alakult, de az Észak-középhegység előterében 19, 20 fok is, míg nyugaton csupán 11, 12 fok volt. Éjszaka a nyugati és a déli országrészben erősen felhős vagy borult maradt az ég, arrafelé helyenként még kisebb eső, zápor is előfordult, míg másutt szakadozottabb volt a felhőzet, reggelre az ország északkeleti harmadán ki is derült az ég. Az északias szél némileg vesztett erejéből, de a Dunántúlon és északkeleten továbbra is élénk, erős lökések kísérték. Hajnalra általában 6 és 11 fok közé hűlt le a levegő, de az Északi-középhegység térségében ennél jóval alacsonyabb értékeket mértünk, Lénárdarócon 0 fokra csökkent a hőmérséklet. Az elmúlt 24 órában hullott csapadék mennyisége mérőállomásaink csapadékyom és 3 mm között változott, az ország nagy része szárazon maradt.

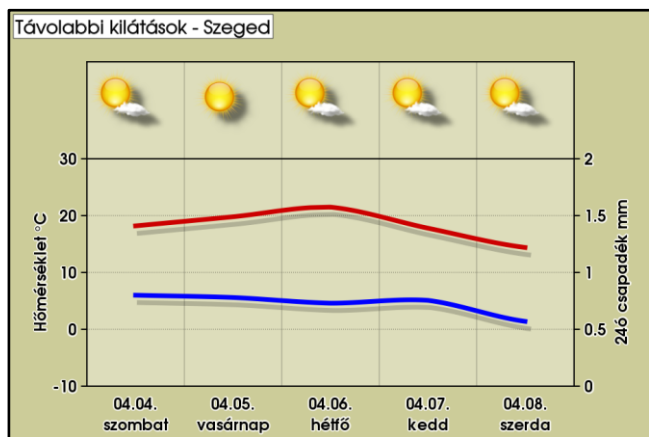
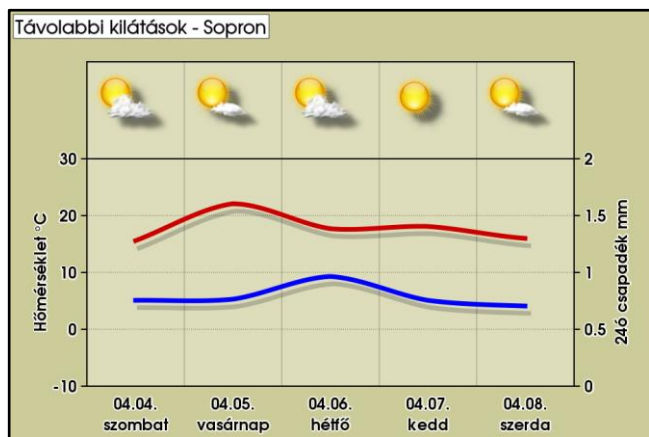
VÁRHATÓ IDŐJÁRÁS AZ ORSZÁG TERÜLETÉN MÁSNAP ESTIG:

Csökken a felhőzet, egyre nagyobb területen naposra fordul az idő. A középső országrészben egy összeáramlási zóna mentén, illetve északnyugaton ugyanakkor gomolyfelhők képződnek, így arrafelé késő estig maradhatnak felhősebb körzetek. Hajnalra az ország nagy részén kiderül az ég, északnyugaton ugyanakkor továbbra is lehetnek felhősebb körzetek. Szombaton eleinte túlnyomóan napos idő ígérkezik, azonban északnyugat felől egyre többfelé képződnek gomolyfelhők, melyek szét is terülnek, így a déli, délutáni órákban átmenetileg befelhősödik az ég. Estére ezek a gomolyfelhők feloszlanak. Csapadék nem valószínű. Ma az északias szelet nagy területen kísérhetik erős, nyugaton olykor még viharos lökések, majd késő estére fokozatosan mindenütt mérséklődik a légmozgás. Szombaton északnyugaton és a középső országrészben a nyugatias szél élénkül, illetve erősödik meg.



TÁVOLABBI KILÁTÁSOK:

Húsvétkor szárazabb és melegebb léghullámok érkeznek fölénk, egyre többfelé 20 fok fölött alakulnak a csúcserőke. Hétfőn egy széteső hidegfront érint észak felől minket, így az északi megyékben helyenként zápor előfordulhat. A front mögött keddtől kezdve azonban lehülés kezdődik, és ismét feltámad a szél.



AZ ELMÚLT 24 ÓRA ADATAI (2026.04.03. 06UTC-ig)

Állomás	Csapadék [mm]	Max. hőm. [°C]	Min. hőm. [°C]	Max. szélsebesség [m/s]	Állomás	Csapadék [mm]	Max. hőm. [°C]	Min. hőm. [°C]	Max. szélsebesség [m/s]
Jobaháza	0,0	12,5	6,8	17,3	Penc	0,0	18,2	7,8	11,3
Győr	2,4	15,4	6,6	12,1	Sülysáp	0,0	18,0	8,4	11,7
Mosonmagyaróvár	0,0	13,6	6,0	16,2	Tápiószéle	0,0	18,4	4,7	10,1
Pér	0,0	15,9	6,7	14,3	Tésa	0,0	19,1	3,3	8,8
Sopron	0,0	9,9	5,9	19,1	Baja	0,0	18,3	4,5	11,6
Sopronhorpács	0,0	11,0	6,6	17,4	Fülöpháza	0,0	18,2	4,8	10,1
Káld	0,2	11,8	6,7	17,4	Kecskemét	0,0	17,3	6,1	11,7
Szentgotthárd	0,0	11,2	6,3	10,9	Kelebia	0,0	17,2	5,2	10,5
Szombathely	0,0	11,7	7,1	18,1	Kiskunhalas	0,1	17,4	3,8	12,4
Vasvár	0,0	11,5	6,5	16,7	Kiskunmajsa	0,2	18,3	6,0	10,9
Iklódbördőce	0,0	12,4	7,3	14,8	Tass	0,0	17,2	6,2	10,7
Keszthely	0,0	13,0	7,4	19,1	Szécsény	0,0	18,3	1,9	10,6
Nagykanizsa	0,4	12,1	7,1	16,4	Zabar	0,0	17,6	1,0	11,4
Sármellék	0,0	12,7	7,2	20,4	Eger	0,0	17,7	7,9	12,7
Nagykutas	0,0	11,4	6,1	17,7	Kékestető	0,0	10,2	1,8	14,9
Kab-hegy	0,0	10,0	2,9	21,3	Kompolt	0,0	18,4	9,4	10,9
Pápa	0,1	13,6	6,1	15,9	Poroszló	0,0	17,6	8,6	12,3
Sümegeg	0,0	12,9	6,5	19,9	Jászapáti	0,0	18,4	7,9	11,1
Szentkirályszabadja	0,0	14,3	6,3	12,5	Kunmadaras	0,0	17,4	6,8	13,1
Tés	0,0	12,1	3,7	12,9	Szolnok	0,0	17,9	6,2	13,7
Csurgó	0,0	12,3	6,8	18,6	Túrkeve	0,0	17,8	5,8	12,4
Fonyód	0,0	11,4	6,6	20,2	Pitvaros	0,0	17,8	3,0	11,4
Homokszentgyörgy	0,0	13,0	6,0	15,3	Szeged	0,1	17,3	5,0	14,8
Kaposvár	0,0	14,8	5,8	12,5	Szentes	0,0	18,1	5,3	13,3
Nemeskiszfalud	0,0	12,8	6,3	14,6	Hidasnémeti	0,0	14,2	6,4	14,6
Siófok	0,0	12,3	7,3	17,1	Jósuaő	0,0	16,3	5,9	11,1
Tata	0,0	18,5	5,0	9,7	Miskolc	0,0	17,3	8,8	10,8
Tát	0,0	18,4	7,1	6,9	Sátoraljaújhely	0,0	16,1	9,1	16,6
Vérteskethely	0,3	15,4	5,1	13,4	Tarcal	0,0	17,2	9,4	11,0
Agárd	0,0	16,6	7,3	14,1	Csenger	0,0	18,9	4,2	9,5
Felcsút	0,0	17,5	6,3	13,5	Milota	0,0	18,9	6,6	9,4
Martonvásár	0,0	18,1	7,4	8,6	Napkor	0,1	16,6	6,8	15,4
Sárbogárd	0,0	16,8	5,5	12,4	Nyírlugos	0,0	18,6	6,0	9,8
Székesfehérvár	0,3	16,1	6,2	14,0	Újfehértó	0,0	17,7	7,0	13,8
Bátaapáti	0,0	15,9	3,9	10,6	Vásárosnamény	0,0	19,0	6,4	10,7
Iregszemcse	0,0	15,2	6,3	15,4	Záhony	0,0	19,2	7,4	9,8
Paks	0,0	17,3	6,3	11,8	Bagamér	0,0	19,4	3,6	11,9
Tevel	0,0	15,6	5,2	11,6	Debrecen	0,0	18,8	6,8	13,6
Pécs Árpádtető	0,1	12,7	3,6	-	Folyás	0,0	17,9	7,1	14,2
Pécs Pogány	0,0	14,4	6,6	18,5	Körösszakál	0,1	18,4	4,6	12,7
Sellye	0,0	13,5	5,0	11,8	Szerep	0,0	18,5	6,0	13,6
Aszód	0,0	18,1	8,9	12,7	Békéscsaba	0,0	18,4	3,6	14,1
Bp, János-hegy	0,0	14,2	6,2	17,1	Körösladány	0,0	19,2	5,1	11,9
Bp, Lőrinc	0,0	18,4	8,5	8,7	Lókösháza	0,7	18,0	3,3	10,6
Bp, Újpest	0,0	19,4	8,6	9,0	Orosháza	0,0	18,4	4,0	13,4
Kakucs	0,0	18,7	6,0	11,0	Szarvas	0,2	18,7	6,2	12,6