

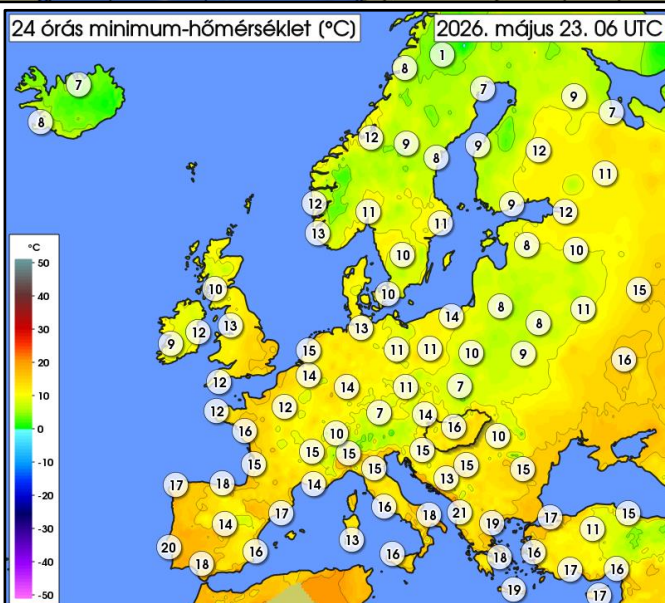
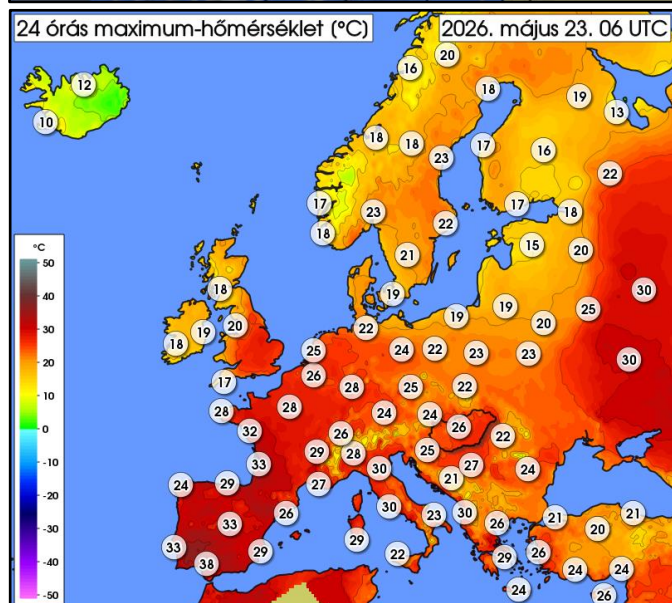
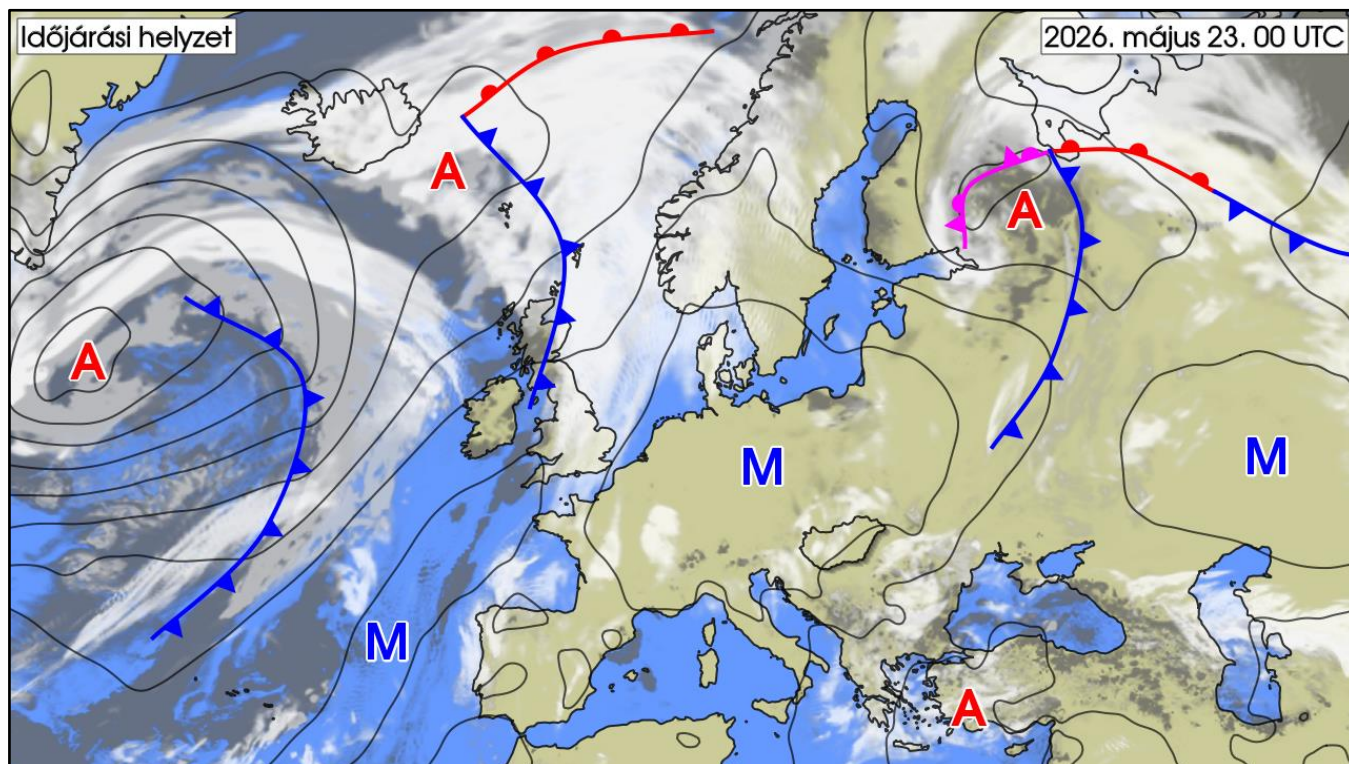
IDŐJÁRÁSI NAPIJELENTÉS

139. évfolyam 143. szám

Budapest

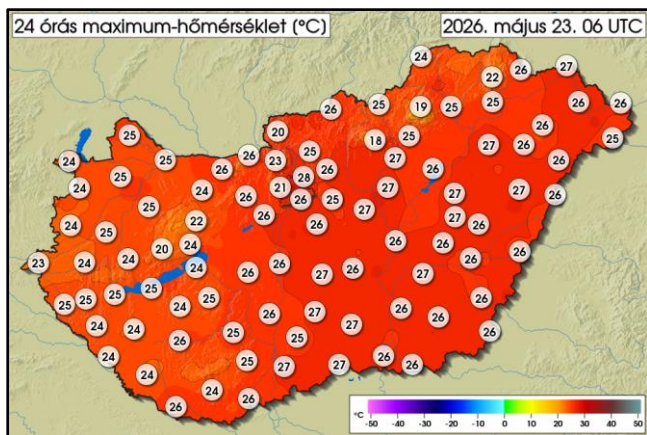
2026. május 23. szombat

AZ IDŐJÁRÁSI HELYZET EURÓPÁBAN

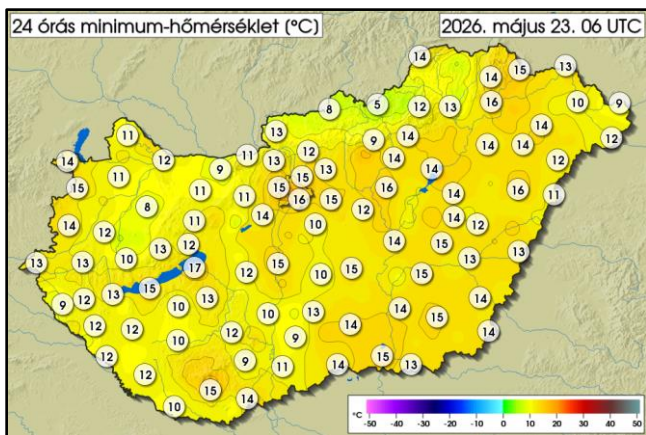


Közép-Európa felett nagyterjedésű anticiklon terül el, emiatt kontinensünk nagyobb részén napos, száraz, eseménytelen az idő. A magasnyomású zóna peremterületein már más a helyzet, ciklonok, illetve frontok okoznak felhősödést, kiemelten a keleti részeken sokfelé záporokat, zivatarokat, amelyeket lokálisan intenzív csapadék, néhol jégeső is kísér. A maximum-hőmérséklet a keleti peremterületeken, illetve Délnyugat-Európában 30 fok körül, az Ibériai-félszigeten helyenként 35 fok felett alakul, máshol nagyrészt 20 és 25 fok közötti értékeket mérnek. A Kárpát-medence időjárásában vasárnap estig nagy változás nem lesz, marad a nagyrészt napos és száraz idő, a hőmérséklet 1-2 fokkal emelkedik.

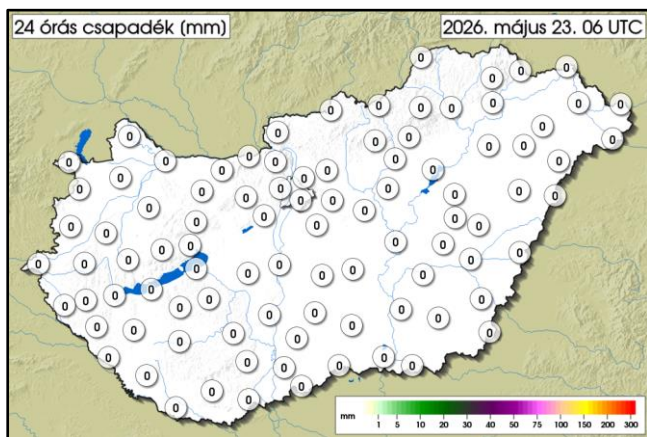
MAGYARORSZÁG IDŐJÁRÁSA



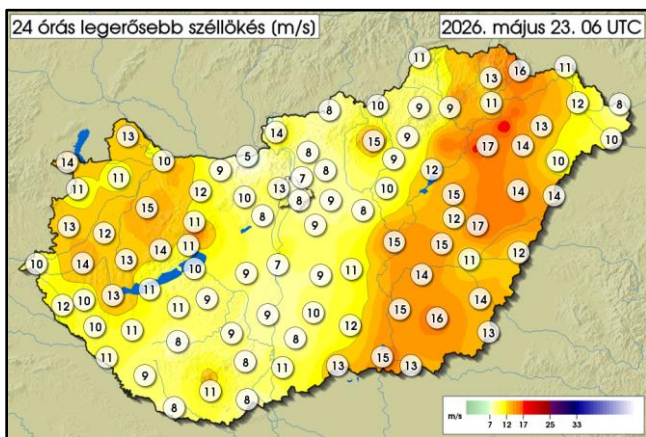
	MIN	MAX
05. 22. 06 UTC-től	17,9 °C	27,8 °C
05. 23. 06 UTC-ig	Kékestető	Dabas
REKORD	3,8 °C	34,7 °C
05. 22.	Dobogókő	Poroszló
	1987	2007



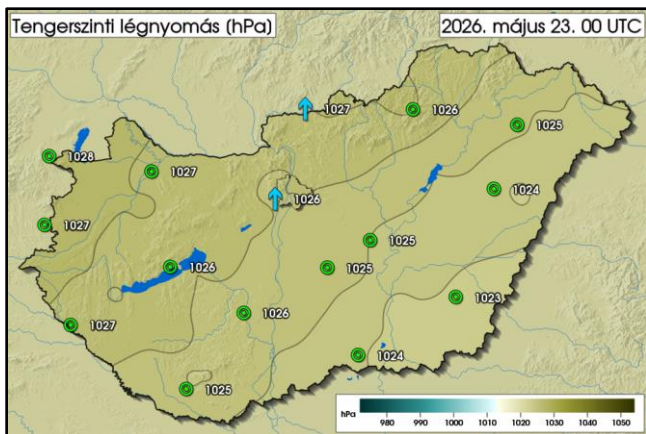
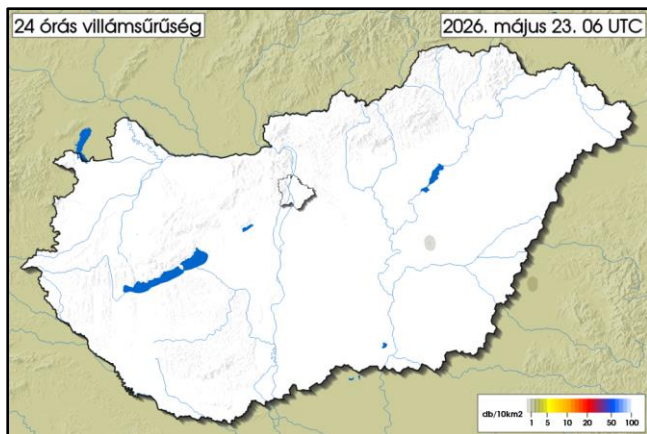
	MIN	MAX
05. 22. 06 UTC-től	4,9 °C	18,4 °C
05. 23. 06 UTC-ig	Zabar	Pécs Egyetem
REKORD	-3,3 °C	21,5 °C
05. 22.	Zabar	Jászberény
	2020	1932



	MAX
05. 22. 06 UTC-től	0,0 mm
05. 23. 06 UTC-ig	nem mértünk
REKORD	108,7 mm
05. 22.	Medgyesbodzás
	1999



	MAX
05. 22. 06 UTC-től	18,0 m/s
05. 23. 06 UTC-ig	Tiszavasvári külterület
REKORD	31,4 m/s
05. 22.	Balatonöszöd
	2009

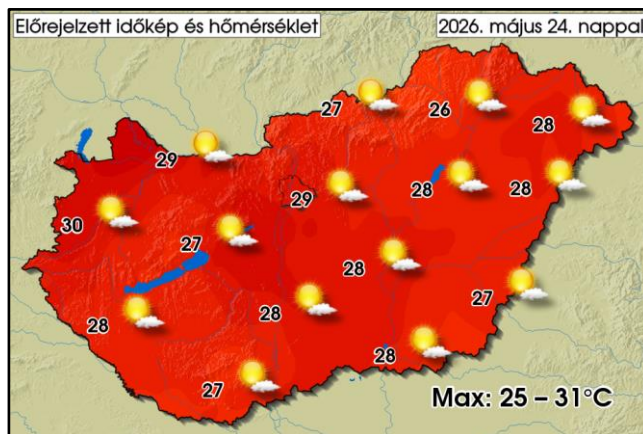
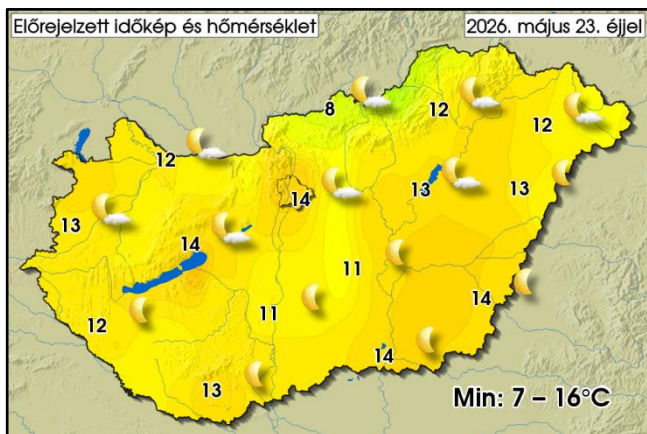


AZ ELŐZŐ NAP IDŐJÁRÁSÁRÓL RÖVIDEN:

Pénteken eleinte nagyrészt derült volt az ég, csupán kisebb felhős körzetek fordultak elő. A naps idő mellett napközben kevés gomolyfelhő képződött. Csapadék nem volt. Az északias szél a középső országrész kivételével sokfelé megélénkült, a Tiszántúlon meg is erősödött. A hőmérséklet csúcserőke 23 és 28 fok között változott. Éjszaka a gomolyfelhők feloszlottak, majd észak felől fátyolfelhők sodródtak fölénk. Hajnalra általában 10 és 17 fok közé hűlt le a levegő, de az északi völgyekben hidegebb volt az idő, Zabaron 5 fokot mértünk. Az elmúlt 24 órában csapadék nem volt.

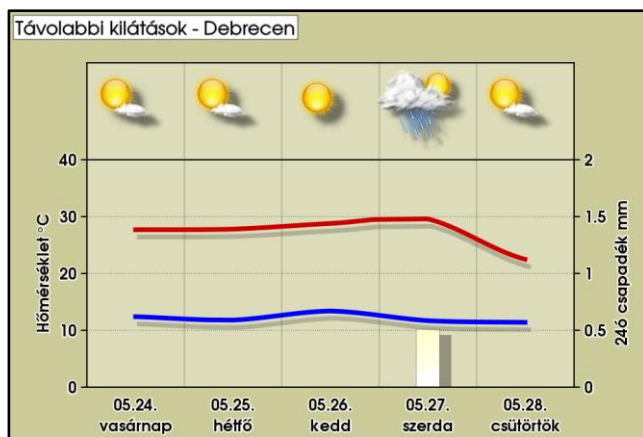
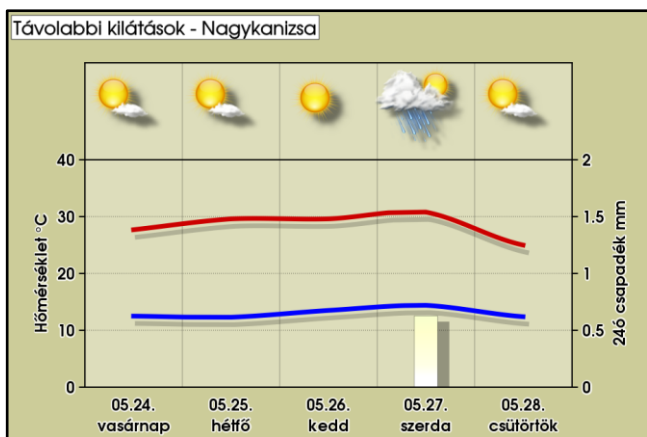
VÁRHATÓ IDŐJÁRÁS AZ ORSZÁG TERÜLETÉN MÁSNAP ESTIG:

A kevés fátyol- és gomolyfelhő mellett ma és holnap is sok napsütésre számíthatunk. Éjszakára nagyrészt kiderül az ég. Csapadék nem valószínű. Az északkeleti, északi szél napközben sokfelé megélénkül, helyenként megerősödik.



TÁVOLABBI KILÁTÁSOK:

Sok napsütésre, és nagyrészt száraz időre számíthatunk, de szerdán - egy érkező hidegfront miatt - megnövekszik a felhőzet, és záporok, északkeleten zivatarok is kialakulhatnak. Az északias szél élénk, a hét közepén nagy területen erős lesz. Hajnalban nagyrészt 11, 17 fokot mérhetünk, de az északi völgyekben hidegebb is lehet. A csúcserőke eleinte 30 fok közelében alakul, majd csütörtökre visszaesik a hőmérséklet.



AZ ELMÚLT 24 ÓRA ADATAI (2026.05.23. 06UTC-ig)

Állomás	Csapadék [mm]	Max. hőm. [°C]	Min. hőm. [°C]	Max. szélsebesség [m/s]	Állomás	Csapadék [mm]	Max. hőm. [°C]	Min. hőm. [°C]	Max. szélsebesség [m/s]
Jobaháza	0,0	24,9	11,0	11,3	Penc	-	25,0	11,9	8,1
Győr	0,0	25,0	12,2	10,4	Sülysáp	0,0	25,1	14,9	8,5
Mosonmagyaróvár	0,0	24,7	10,6	13,1	Tápiószéle	0,0	26,5	12,3	8,3
Pér	0,0	24,9	10,6	12,9	Tésa	0,0	26,1	8,6	5,7
Sopron	0,0	24,2	13,9	14,1	Baja	0,0	26,5	10,6	10,8
Sopronhorpács	0,0	24,2	14,7	10,9	Fülöpháza	0,0	27,2	9,9	8,6
Káld	0,0	25,2	12,2	12,2	Kecskemét	0,0	26,2	14,6	11,2
Szentgotthárd	0,0	22,9	13,0	9,8	Kelebia	0,0	26,9	13,6	13,3
Szombathely	0,0	23,9	13,7	13,0	Kiskunhalas	0,0	26,1	15,2	10,4
Vasvár	0,0	23,6	11,3	13,3	Kiskunmajsa	0,0	26,7	14,3	11,5
Iklódbördőce	0,0	24,6	9,2	11,6	Tass	0,0	25,7	14,4	11,7
Keszthely	0,0	25,2	14,1	13,0	Szécsény	0,0	26,2	7,6	8,1
Nagykanizsa	0,0	23,9	11,5	10,4	Zabar	0,0	24,6	4,9	9,5
Sármellék	0,0	24,7	12,5	12,9	Eger	0,0	24,8	14,2	8,5
Nagykutas	0,0	23,8	12,5	13,8	Kékestető	0,0	17,9	9,1	15,4
Kab-hegy	0,0	20,3	12,5	13,8	Kompolt	0,0	26,6	13,8	8,9
Pápa	0,0	24,6	8,1	15,1	Poroszló	0,0	25,5	14,3	12,1
Sümege	0,0	24,2	10,0	12,8	Jászapáti	0,0	26,7	15,5	9,7
Szentkirályszabadja	0,0	23,5	11,7	11,0	Kunmadaras	0,0	26,9	14,1	14,7
Tés	0,0	21,6	11,3	10,9	Szolnok	0,0	25,9	14,2	15,4
Csurgó	0,0	23,7	12,3	11,2	Túrkeve	0,0	26,3	14,5	14,7
Fonyód	0,0	24,9	15,0	10,7	Pitvaros	-	-	-	-
Homokszentgyörgy	0,0	23,5	11,7	9,3	Szeged	0,0	25,7	14,9	14,5
Kaposvár	0,0	25,5	9,9	7,6	Szentes	0,0	26,1	14,1	14,8
Nemeskisfalud	0,0	23,6	11,9	10,6	Hidasnémeti	0,0	23,7	12,5	14,3
Siófok	0,0	24,0	17,1	10,3	Jósuaő	0,0	23,9	13,8	10,5
Tata	0,0	26,0	8,6	9,4	Miskolc	0,0	25,2	12,6	9,2
Tát	0,0	26,1	10,5	4,8	Sátoraljaújhely	0,0	26,4	15,4	16,2
Vérteskethely	0,0	24,4	10,7	12,0	Tarcal	0,0	25,1	16,0	10,7
Agárd	0,0	25,3	14,1	10,0	Csenger	0,0	24,7	12,1	10,2
Felcsút	0,0	25,6	10,7	9,5	Milota	0,0	26,2	9,1	7,8
Martonvásár	0,0	26,4	13,6	8,1	Napkor	0,0	26,1	13,8	13,3
Sárbogárd	0,0	25,6	12,0	9,3	Nyírlugos	0,0	26,2	12,1	10,3
Székesfehérvár	-	-	-	-	Újfehértó	0,0	26,1	13,8	13,9
Bátaapáti	0,0	24,6	8,9	8,3	Vásárosnamény	0,0	26,3	9,8	11,6
Iregszemcse	0,0	24,5	13,4	8,9	Záhony	0,0	26,5	12,8	11,0
Paks	0,0	26,2	10,2	8,8	Bagamér	0,0	25,9	11,3	13,9
Tevel	0,0	25,3	11,7	9,0	Debrecen	0,0	26,8	15,5	14,4
Pécs Árpádtető	0,0	23,0	13,6	-	Folyás	0,0	26,7	13,8	17,3
Pécs Pogány	0,0	24,4	14,9	10,6	Körösszakál	0,0	25,9	12,9	12,1
Sellye	0,0	25,6	10,3	8,1	Szerep	0,0	26,2	11,9	17,0
Aszód	0,0	26,3	12,7	8,0	Békéscsaba	0,0	25,9	13,6	14,0
Bp, János-hegy	0,0	21,1	14,8	13,2	Körösladány	0,0	26,1	12,8	11,1
Bp, Lőrinc	0,0	26,1	15,9	8,0	Lókösháza	0,0	26,1	13,7	13,2
Bp, Újpest	0,0	27,5	14,8	6,7	Orosháza	0,0	26,3	14,5	15,5
Kakucs	0,0	25,8	10,3	9,2	Szarvas	0,0	26,8	14,7	14,0