

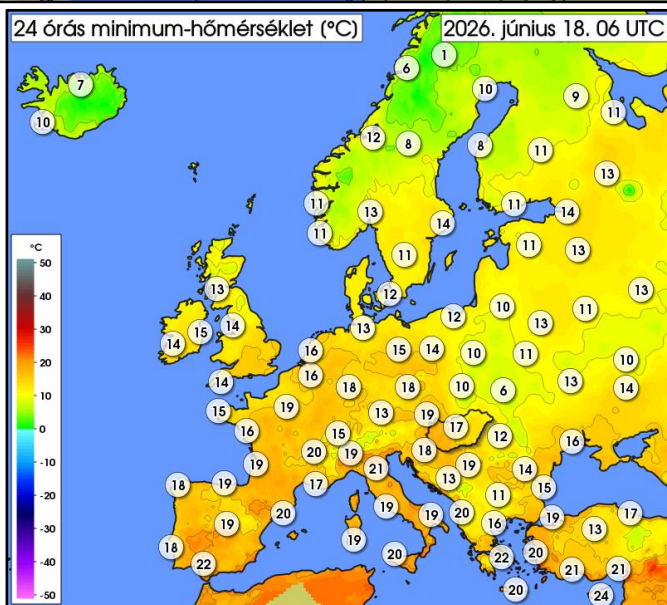
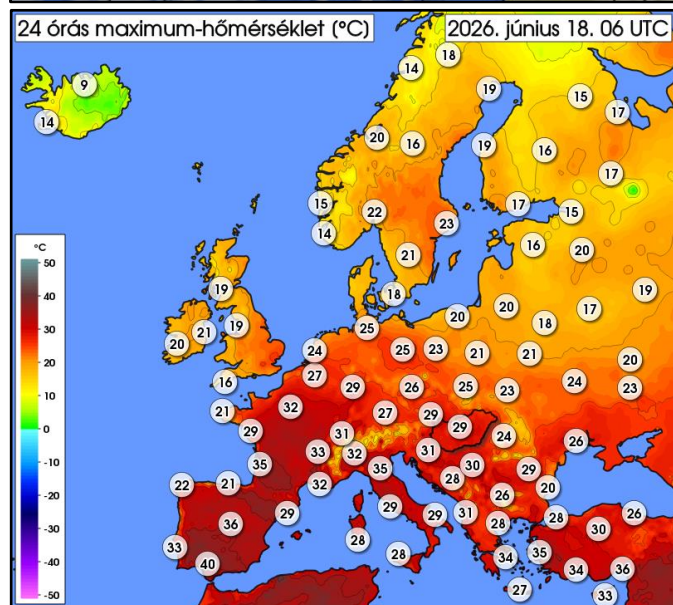
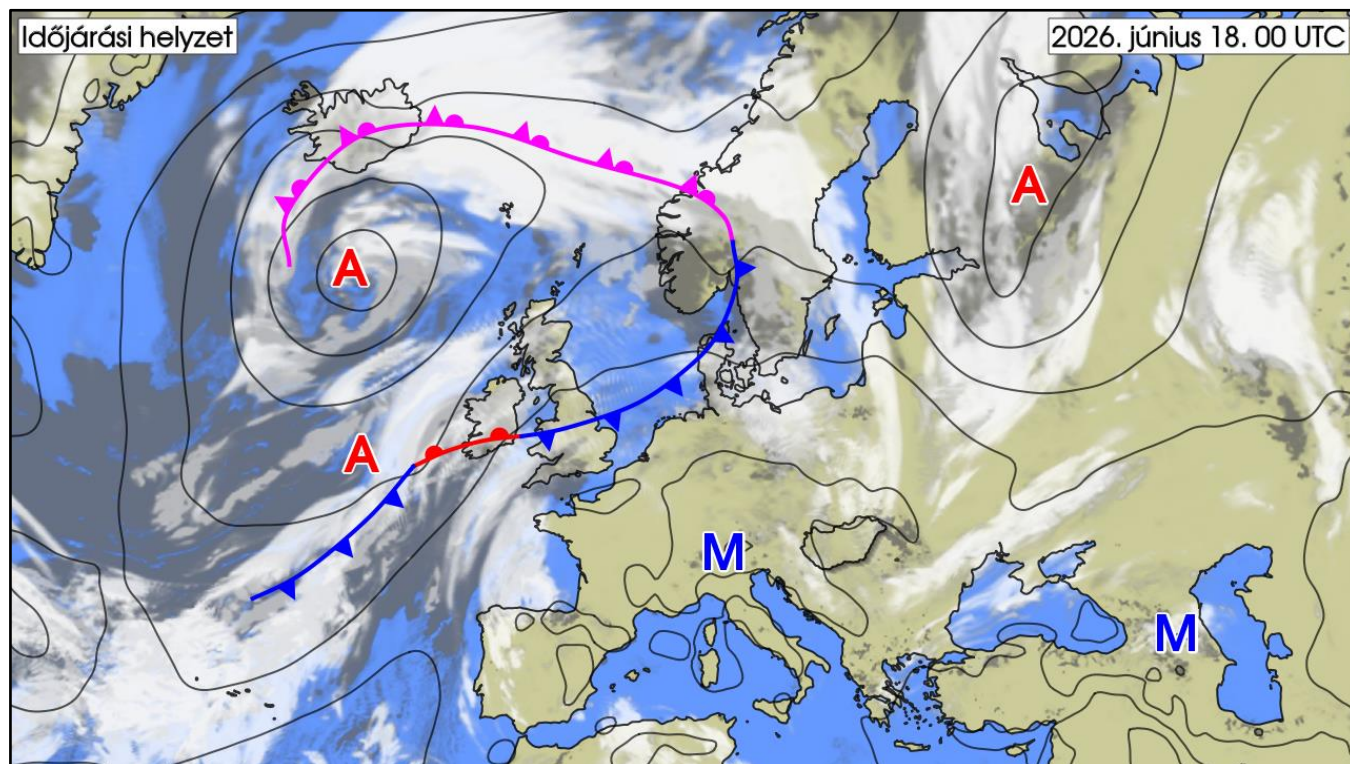
IDŐJÁRÁSI NAPIJELENTÉS

139. évfolyam 169. szám

Budapest

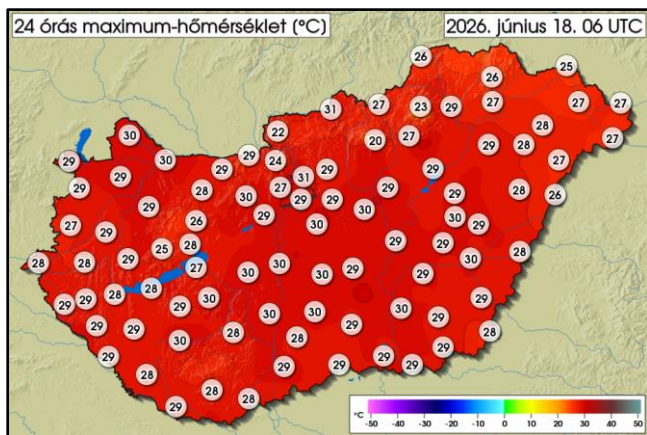
2026. június 18. csütörtök

AZ IDŐJÁRÁSI HELYZET EURÓPÁBAN

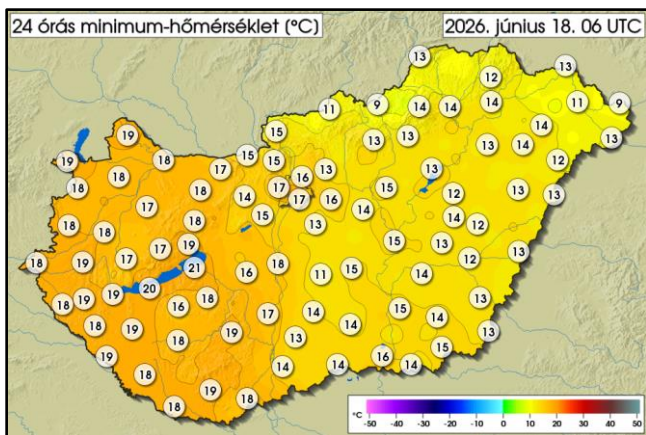


A kontinens legnagyobb részének időjárását egy nagyterjedésű anticiklon alakítja, így a középső és déli részeken általában napos, száraz az idő, csak helyi záporok, zivatarok fordulnak elő néhol. Skóciától északnyugatra, valamint Finnországtól keletre egy-egy ciklon örvénylik, de 15-20 mm-t meghaladó napi csapadékösszeget csak kevés helyről jelentettek. A legmagasabb nappali hőmérsékletet az Ibériai-félszigeten és Délnyugat-Franciaországban többfelé meghaladja a 35 fokot, másutt azonban még nem a hőség az úr, sőt északon nem kis területen 20 fok alatt maradnak a csúcértékek. Péntek estig a Kárpát-medence időjárását magashnyomás és magassági gerinc alakítja, így fokozódik a hőség.

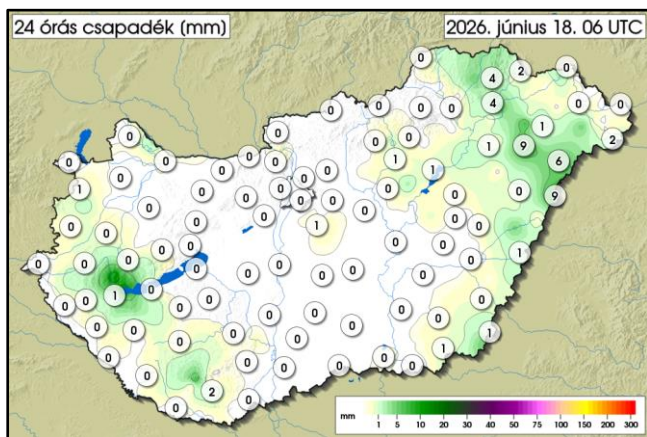
MAGYARORSZÁG IDŐJÁRÁSA



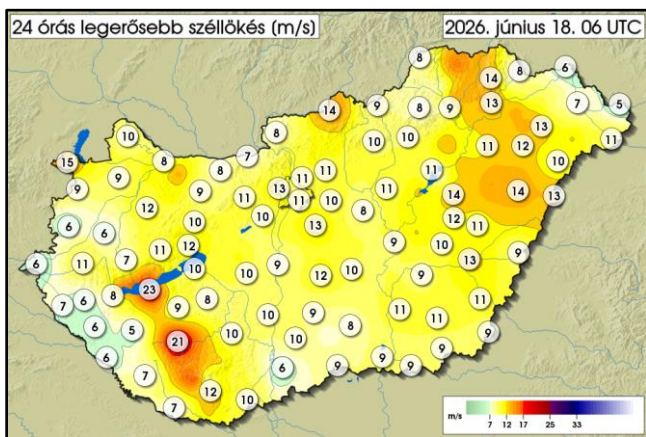
	MIN	MAX
06. 17. 06 UTC-től	19,7 °C	31,1 °C
06. 18. 06 UTC-ig	Kékestető	Budapest Újpest
REKORD	7,4 °C	36,2 °C
06. 17.	Kékestető 1983	Tiszakécske 1991



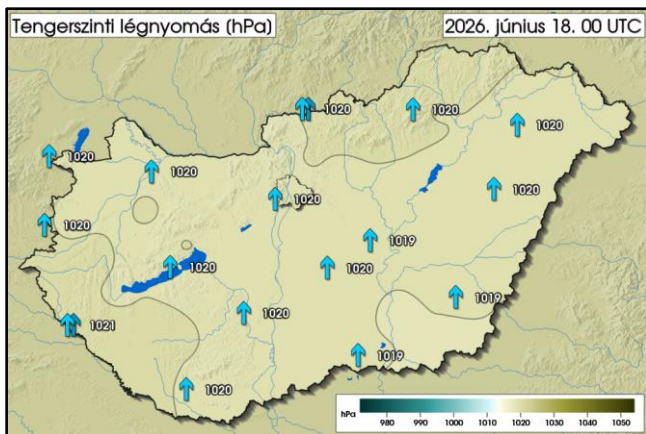
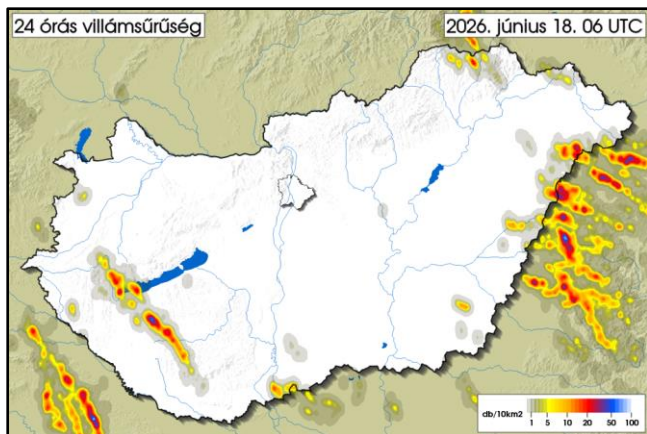
	MIN	MAX
06. 17. 06 UTC-től	8,6 °C	20,6 °C
06. 18. 06 UTC-ig	Lénárdaróc	Siófok
REKORD	1,8 °C	24,3 °C
06. 17.	Zabar 2000	Sándorfalva 2016



	MAX
06. 17. 06 UTC-től	12,3 mm
06. 18. 06 UTC-ig	Keszthely Tanyakereszt
REKORD	113,5 mm
06. 17.	Hódmezővásárhely 1940



	MAX
06. 17. 06 UTC-től	22,6 m/s
06. 18. 06 UTC-ig	Fonyód
REKORD	29,6 m/s
06. 17.	Napkor 1992

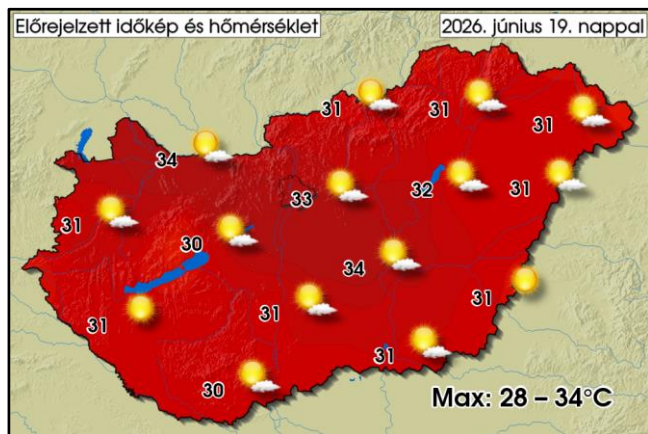
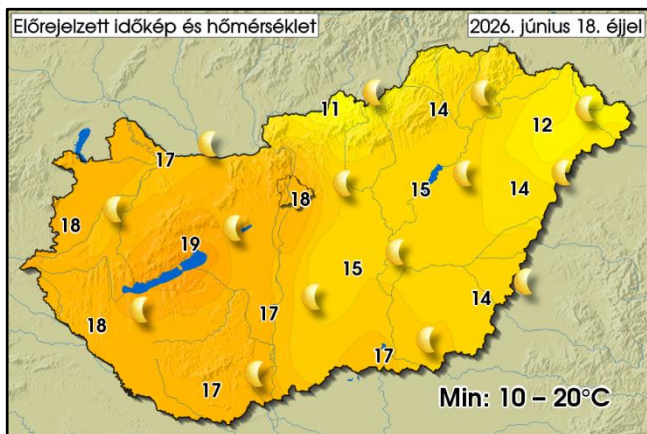


AZ ELŐZŐ NAP IDŐJÁRÁSÁRÓL RÖVIDEN:

Szerdán sokfelé felhősen indult a nap, majd felszakadozott, csökkent a felhőzet. A gomolyfelhő-képződés mellett általában sokat sütött a nap. Elszórta - legnagyobb számban a keleti, északkeleti harmadban - alakultak ki záporok, zivatarok. A csapadékgócokat elsősorban intenzív csapadékhullás, valamint erős, viharos szellőkésék kísérték. Délutánra döntően 26 és 30 fok közé melegedett fel a levegő. Éjszaka a nyugati megyék fölé vastagabb felhőzet húzódott, keleten eközben derült volt többnyire az ég. Hajnalra 12 és 19 fok közé hűlt le a levegő, de Zabarban és néhol a Nyírségben ennél hidegebb volt. Az elmúlt 24 órában a lehullott csapadék mennyisége mérőállomásainkon csapadékyom és 12 mm között alakult.

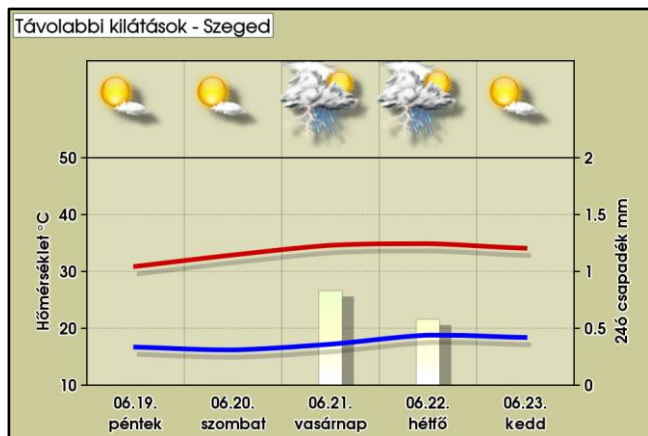
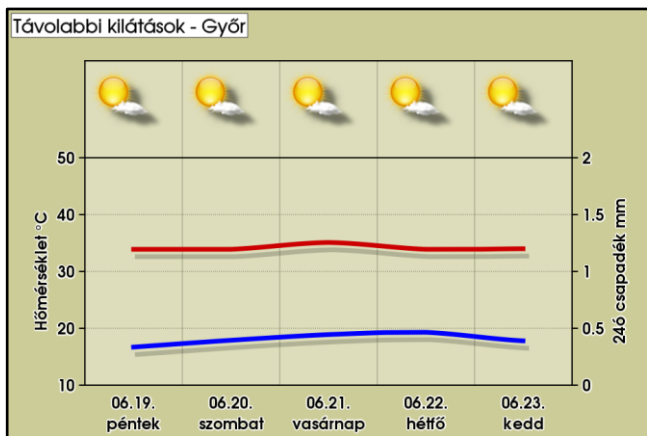
VÁRHATÓ IDŐJÁRÁS AZ ORSZÁG TERÜLETÉN MÁSNAP ESTIG:

Ma és holnap is túlnyomóan napos idő várható jellemzően kevés gomolyfelhővel. Csapadék az ország döntő részén nem lesz, de ma a nyugati, délnyugati határ mentén, holnap pedig északkeleten néhol zápor, esetleg egy-egy zivatar kialakulhat, emellett pedig kis eséllyel pénteken délnyugaton is előfordulhat elvétve csapadékgóc. Éjjelre kiderül az ég, és a csapadékgócok is összeesnek. Többnyire mérsékelt marad légmozgás.



TÁVOLABBI KILÁTÁSOK:

Tovább fokozódik a hőség, azonban lokális záporok, zivatarok átmenetileg enyhülést hozhatnak, legnagyobb számban vasárnap számíthatunk megjelenésükre. Lényegi változás a jövő hét elején sem várható.



AZ ELMÚLT 24 ÓRA ADATAI (2026.06.18. 06UTC-ig)

Állomás	Csapadék [mm]	Max. hőm. [°C]	Min. hőm. [°C]	Max. szélsebesség [m/s]	Állomás	Csapadék [mm]	Max. hőm. [°C]	Min. hőm. [°C]	Max. szélsebesség [m/s]
Jobaháza	0,0	29,1	17,9	9,4	Penc	-	-	-	-
Győr	0,0	29,6	17,6	7,6	Sülysáp	0,0	28,5	16,4	10,4
Mosonmagyaróvár	0,0	30,2	18,8	9,8	Tápiószéle	0,0	29,6	13,5	8,4
Pér	0,0	29,1	17,1	13,6	Tésa	0,0	28,2	11,5	8,1
Sopron	0,0	29,3	18,5	15,2	Baja	0,1	29,4	14,3	6,0
Sopronhorpács	0,6	28,9	18,1	9,2	Fülöpháza	0,0	29,9	11,4	11,8
Káld	0,2	28,9	18,1	6,1	Kecskemét	0,0	29,0	14,7	10,1
Szentgotthárd	0,0	28,4	18,4	5,7	Kelebia	0,0	28,5	14,4	9,2
Szombathely	0,2	27,4	18,0	5,9	Kiskunhalas	0,0	28,9	14,4	7,4
Vasvár	0,7	28,3	18,7	9,9	Kiskunmajsa	0,0	28,9	13,7	8,1
Iklódbördőce	0,0	28,8	18,4	7,0	Tass	0,0	29,2	15,5	8,8
Keszthely	12,3	27,8	18,0	16,4	Szécsény	0,0	30,6	10,7	14,4
Nagykanizsa	0,0	28,8	18,3	5,9	Zabar	0,0	27,2	9,1	9,1
Sármellék	0,6	27,7	19,0	7,7	Eger	0,0	27,3	13,2	9,6
Nagykutas	0,4	27,6	18,8	11,4	Kékestető	0,1	19,7	13,3	9,8
Kab-hegy	0,0	24,6	17,1	10,7	Kompolt	1,0	-	-	-
Pápa	0,0	29,0	17,1	11,7	Poroszló	0,5	29,4	13,2	10,8
Sümegeg	0,1	29,1	16,9	7,2	Jászapáti	0,0	29,4	14,5	10,6
Szentkirályszabadja	0,0	27,9	18,5	12,1	Kunmadaras	0,1	29,4	12,4	13,7
Tés	0,0	26,0	17,8	9,8	Szolnok	0,0	29,1	14,6	9,3
Csurgó	0,0	29,0	18,6	6,0	Túrkeve	0,0	29,1	13,4	10,4
Fonyód	0,1	28,2	19,7	22,6	Pitvaros	0,7	28,7	14,9	8,9
Homokszentgyörgy	0,0	27,7	18,3	7,0	Szeged	0,2	29,2	15,5	9,4
Kaposvár	0,1	29,9	17,5	21,3	Szentes	0,0	29,8	14,9	11,1
Nemeskisfalud	0,0	28,5	18,8	5,4	Hidasnémeti	3,9	24,6	12,1	13,4
Siófok	0,0	27,0	20,6	10,4	Jósuaő	0,0	26,2	12,9	8,1
Tata	0,0	28,7	16,9	7,5	Miskolc	0,0	29,1	13,9	8,8
Tát	0,0	28,5	14,6	7,1	Sátoraljaújhely	1,7	-	-	7,8
Vérteskethely	0,0	28,0	17,6	8,9	Tarcal	3,8	27,4	13,5	13,4
Agárd	0,0	28,6	18,0	9,8	Csenger	1,5	26,7	12,9	11,1
Felcsút	0,0	30,0	14,3	11,0	Milota	0,0	26,6	9,4	5,3
Martonvásár	0,0	29,2	15,2	9,9	Napkor	0,8	27,7	14,0	13,0
Sárbogárd	0,0	29,5	15,8	9,8	Nyírlugos	6,0	26,6	11,7	9,8
Dunaújváros	0,0	30,0	17,6	8,5	Újfehértó	8,7	28,1	13,7	11,5
Bátaapáti	0,0	-	-	-	Vásárosnamény	0,2	27,0	10,9	7,0
Iregszemcse	0,0	29,5	18,0	8,2	Záhony	0,2	25,1	12,5	5,5
Paks	0,0	29,8	16,9	9,9	Bagamér	8,7	26,4	13,3	13,2
Tevel	0,0	28,3	18,6	9,7	Debrecen	0,1	28,4	13,4	13,5
Pécs Árpádtető	0,0	26,3	18,6	-	Folyás	1,2	28,7	12,6	11,4
Pécs Pogány	1,7	27,6	18,8	12,3	Körösszakál	1,2	28,4	13,1	9,3
Sellye	0,0	29,1	18,2	6,7	Szerep	0,1	29,3	12,4	10,9
Aszód	0,0	29,1	13,0	10,9	Békéscsaba	0,4	28,9	13,2	11,3
Bp, János-hegy	0,0	26,8	16,7	13,4	Körösladány	0,0	30,1	12,1	12,6
Bp, Lőrinc	0,0	29,2	16,9	10,7	Lókősháza	0,6	27,6	12,6	9,1
Bp, Újpest	0,0	31,1	15,5	11,2	Orosháza	0,0	28,9	14,4	11,0
Kakucs	1,1	29,8	13,4	12,5	Szarvas	0,0	29,3	13,9	9,0