

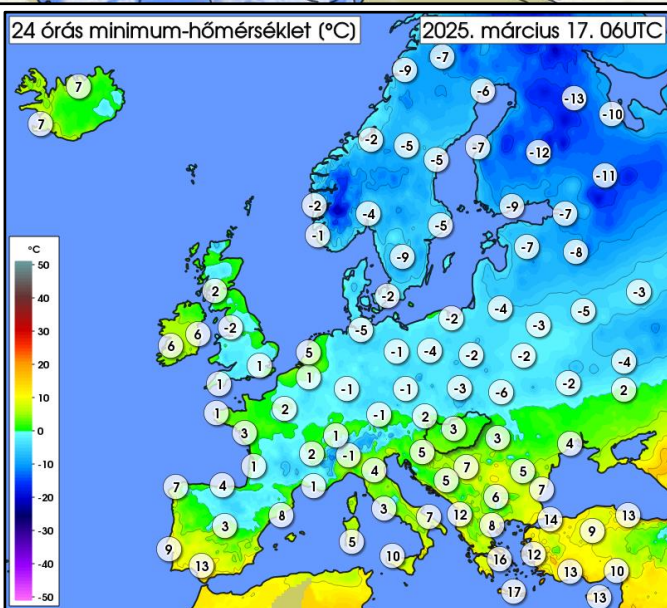
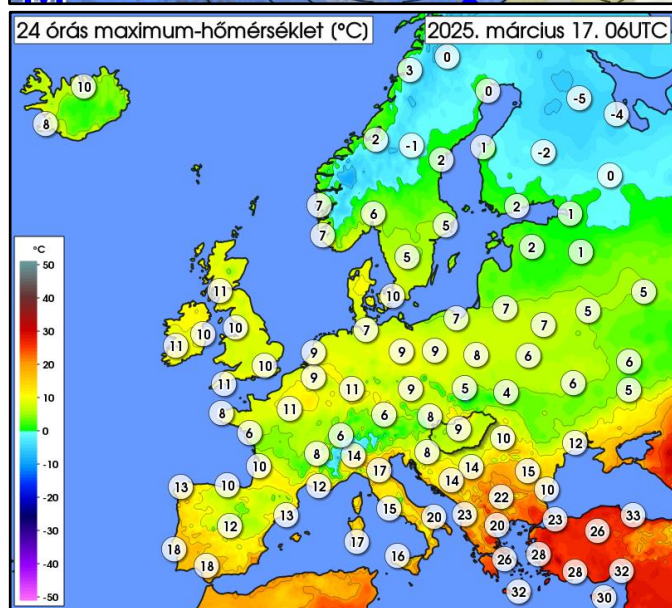
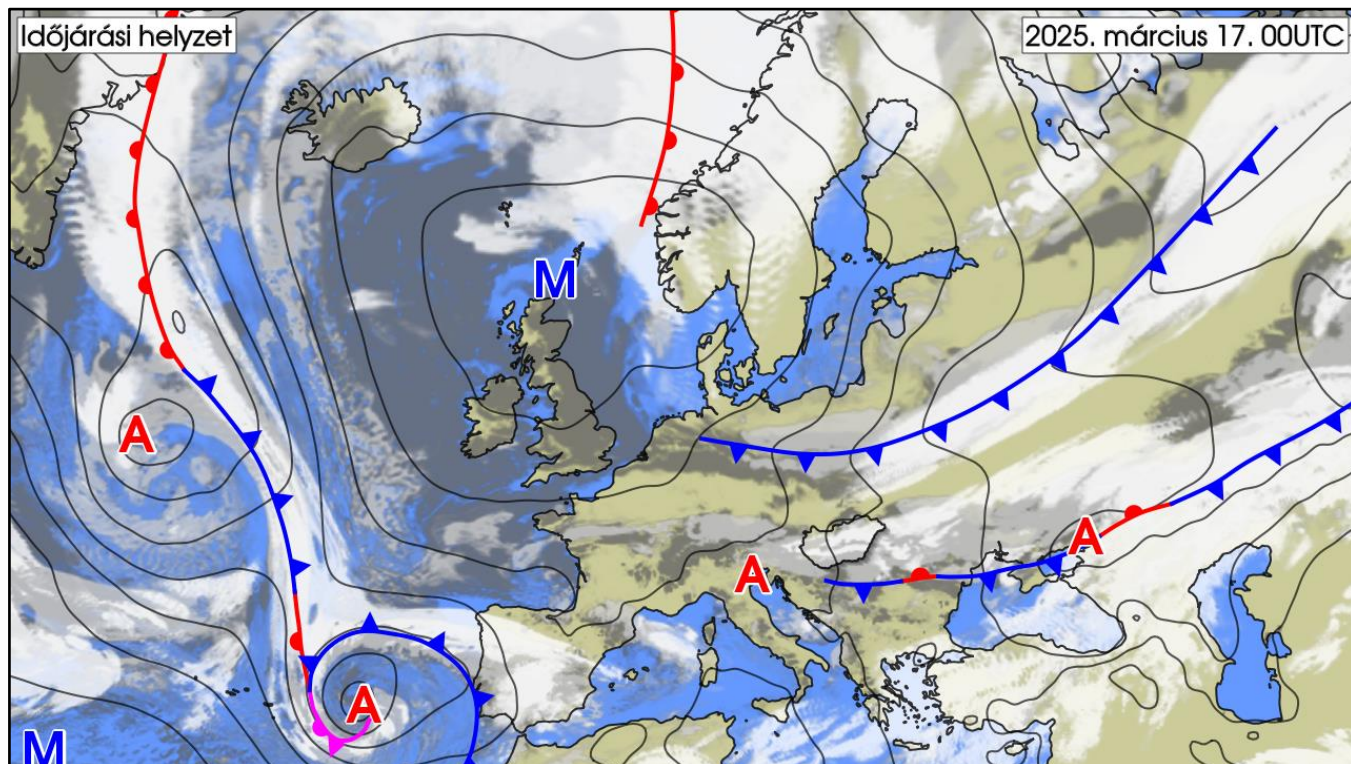
IDŐJÁRÁSI NAPIJELENTÉS

138. évfolyam 76. szám

Budapest

2025. március 17. hétfő

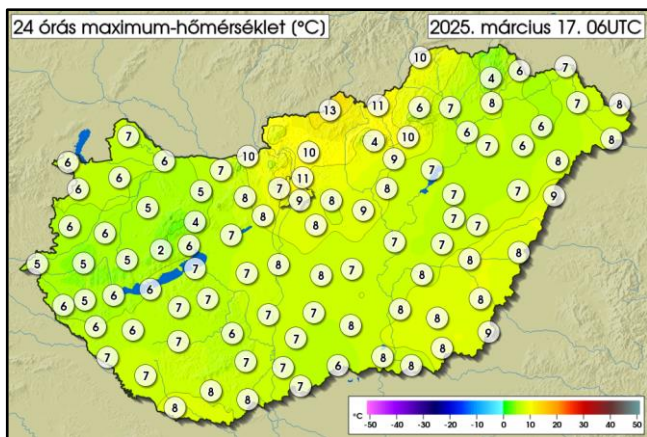
AZ IDŐJÁRÁSI HELYZET EURÓPÁBAN



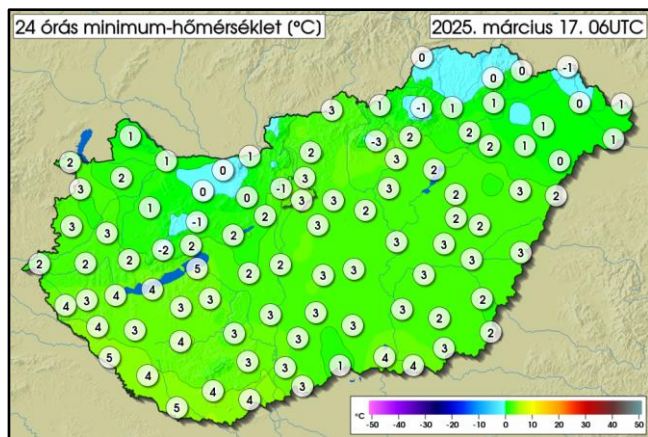
A hullámzó frontrendszer, mely napokig okozott csapadékos időjárást hazánkban is, lassan elhagyja térségünket. Mögötte egy markáns hidegfront mögött sarkvidéki eredetű légtömeg halad dél felé. A meleg levegő egyre inkább a kontinens délkeleti peremére szorul - ott még általában 20 fok felett alakulnak a csúcsértékek -, míg a légtömeg-határ hideg oldalán több fokkal alacsonyabb a hőmérséklet, és nagyrészt fagyosak az éjszakák. A kettő határán lévő labilis zónában többfelé alakul ki havazás, hózápor. Alacsonynyomású légörvény található a Földközi-tenger középső medencéjében, ott helyenként kialakul zivatar, emellett az Ibériai-félszigeten is csapadékosra fordult az időjárás egy hidegfront hatására. Az Izlandtól Németországig húzódó anticiklon területén általában derült, száraz, nyugodt az idő. A Kárpát-medencén ma a fent említett markáns hidegfront vonul át, mely mögött ma délután záporok, hózáporok alakulnak ki, majd megnyugszik a léggör. Jelentős lehűléssel számolhatunk, visszatérnek az éjszakai fagyok.

MAGYARORSZÁG IDŐJÁRÁSA

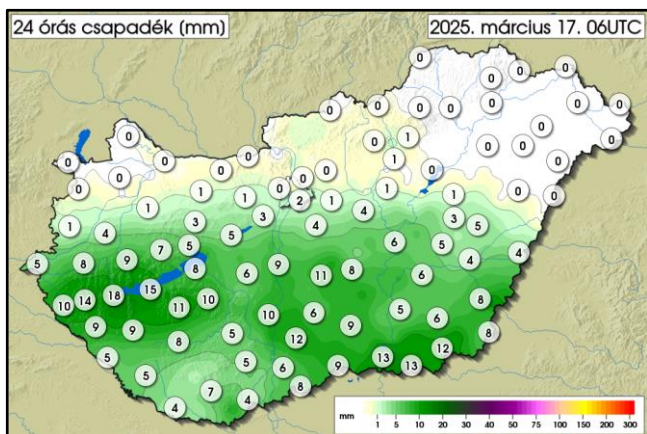
Az adatok a kiadás napján 06UTC-kor zárulnak és az előző 24 órás szélsőértékeket tartalmazzák



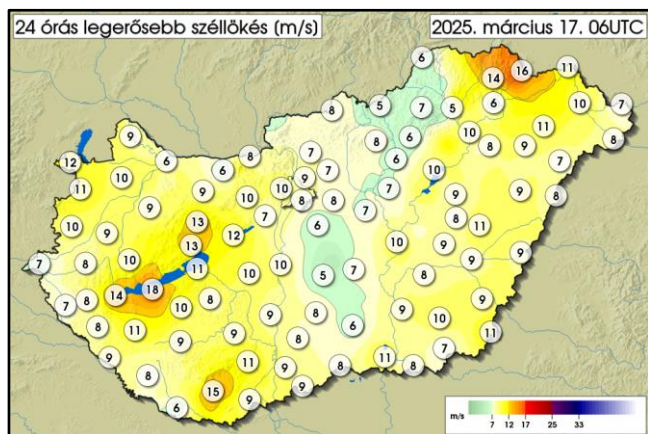
	MIN	MAX
03. 16.	2,4 °C Kab-hegy	13,3 °C Mihálygerge
REKORD	-10,1 °C Kékestető 1962	24,0 °C Mosonmagyaróvár 1893



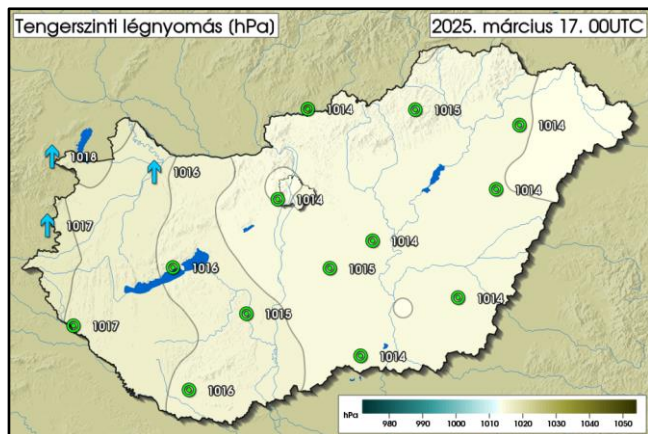
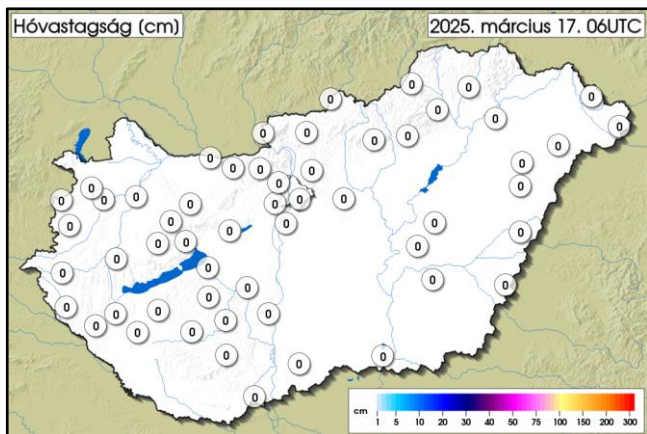
	MIN	MAX
03. 16.	-3,0 °C Gerecse tető	5,1 °C Drávaszabolcs
REKORD	-14,2 °C Nyírlugos 2013	12,5 °C Pápa 1979



	MAX
03. 16.	17,7 mm Sármellék repülőtér
REKORD	44,5 mm Sopron 1997



	MAX
03. 16.	17,7 m/s Balatonőszöd
REKORD	35,0 m/s Keszthely 1962

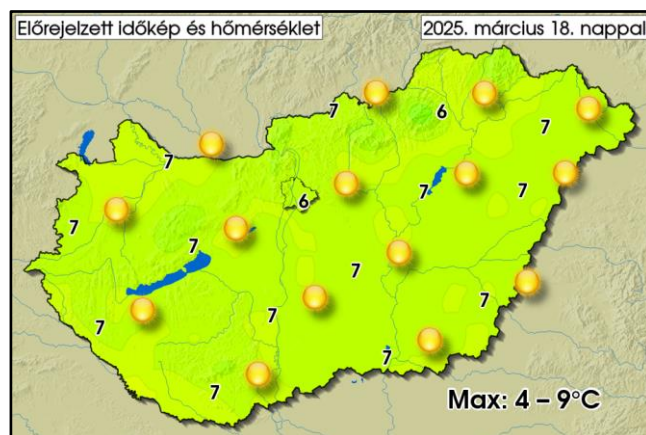
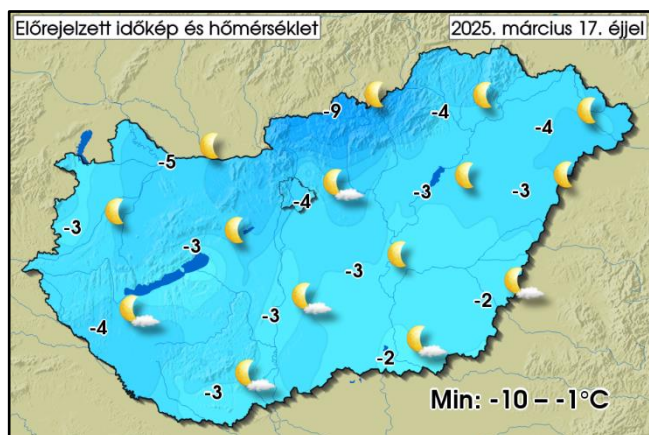


AZ ELŐZŐ NAP IDŐJÁRÁSÁRÓL RÖVIDEN:

Vasárnap a reggeli, délelőtti órákban még voltak olyan tájak - elsősorban az északi határ mentén -, ahol kisütött a nap, a déli óráktól azonban ott is záródott a felhőzet, és erősen felhős vagy borult volt az ég. Eleinte a déli, délnyugati tájakon fordult elő tartós eső, majd a csapadékszóna lassan észak felé mozgott, estére elérte a főváros térségét is. Az északias szelet főként a Tiszántúlon kísérték élénk lökések, az északi határ mentén erős szellőkészek is előfordultak. A hőmérséklet csúcscértéke nagyrészt 4 és 10 fok között alakult, míg az északi határ mentén 12, 13 fokig melegedett a levegő. Éjszaka általában borult volt az ég, legfeljebb átmeneti szakadozások fordultak elő a felhőzetben, azonban a Dunántúl északi vidékein és az északkeleti tájakon tartósabban derült idő volt. Reggelre -1 és +5 fok közé hűlt le a levegő. Az elmúlt 24 órában mérőállomásainkon lehullott csapadék mennyisége csapadéknym és 18 mm között változott.

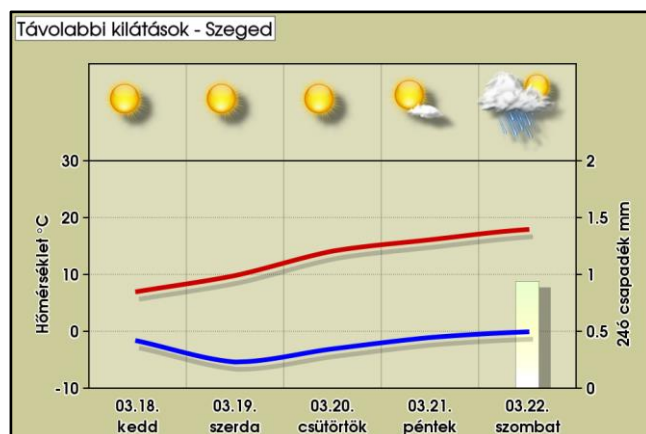
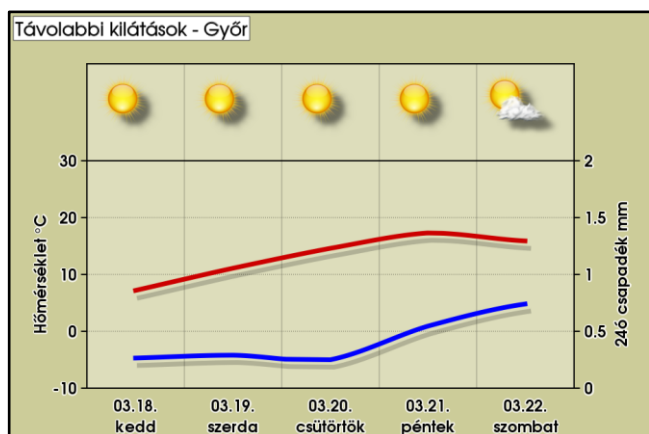
VÁRHATÓ IDŐJÁRÁS AZ ORSZÁG TERÜLETÉN MÁSNAP ESTIG:

Ma északnyugat felől a Dunántúlon, valamint északkelet felől az ország keleti harmadán tovább szakadozik, csökken a felhőzet, azonban erőteljessé válik a gomolyfelhő-képződés. Délután leginkább a középső országrészben, valamint a Dunántúlon helyenként kialakulhatnak záporok, jégdarazsok, hózáporok. Estétől az addig felhős tájakon is egyre többfelé kiderül az ég, és holnap derült, napos, száraz időben lesz részünk, csak kevés gomolyfelhő képződhet. A nagy területen erős, az északkeleti országrészben és néhol az Észak-Dunántúlon viharos északias szél az esti órákban veszít erejéből, és hajnalban már csak a délkeleti megyékben fordulhatnak elő élénk szellőkészek. Holnap délelőtt az ország délkeleti felén lesz élénk az északkeleti szél, melyet néhol erős lökések kísérnek, majd délután ott is gyorsan veszít erejéből, és estig mérséklődik a légmozgás.



TÁVOLABBI KILÁTÁSOK:

A következő néhány nap során felhőtlen, napos, száraz idő várható, csak szombaton válhat erőteljesebbé a felhőképződés. Az éjszakák csípősek, fagyosak lesznek, de fokozatosan enyhül az idő. Szombat hajnalban inkább már csak a keleti tájakon fagyhat, a csúcscérték pedig fokozatosan emelkedik, pénteken és szombaton már többfelé mérhetünk 15 foknál magasabb értéket délutánonként.



AZ ELMÚLT 24 ÓRA ADATAI (2025.03.17. 06UTC-ig)

Állomás	Csapadék [mm]	Max. hőm. [°C]	Min. hőm. [°C]	Max. szélsebesség [m/s]	Állomás	Csapadék [mm]	Max. hőm. [°C]	Min. hőm. [°C]	Max. szélsebesség [m/s]
Jobaháza	0,0	6,0	2,1	9,7	Penc	-	10,3	1,5	7,3
Győr	0,2	6,2	1,2	5,8	Sülysáp	1,0	7,6	2,5	7,7
Mosonmagyaróvár	0,1	6,9	0,6	9,0	Tápiószéle	4,1	8,5	2,1	6,8
Pér	0,1	5,1	-0,3	9,1	Tésa	0,0	10,1	-0,9	6,7
Sopron	0,0	6,1	1,8	11,5	Baja	6,0	6,8	3,0	9,1
Sopronhorpács	0,0	6,1	2,5	11,2	Fülöpháza	10,8	8,0	3,1	4,9
Káld	3,5	5,5	2,5	9,3	Kecskemét	7,5	7,4	2,7	7,1
Szentgotthárd	5,3	5,3	1,5	6,6	Kelebia	9,0	6,0	1,4	8,0
Szombathely	0,9	6,0	3,1	9,9	Kiskunhalas	8,8	6,3	1,7	7,1
Vasvár	5,5	4,8	2,2	8,3	Kiskunmajsa	9,2	7,5	2,9	6,2
Iklódbördöce	10,2	5,8	3,7	7,0	Tass	6,6	7,4	2,3	7,7
Keszthely	13,8	5,8	3,7	12,4	Szécsény	0,0	13,1	3,1	8,2
Nagykanizsa	8,5	6,1	4,0	8,1	Zabar	0,2	11,1	1,0	4,8
Sármellék	17,7	5,5	3,6	13,6	Eger	0,6	10,4	2,3	5,5
Nagykutas	7,6	4,5	2,2	8,3	Kékestető	0,2	3,7	-2,7	7,8
Kab-hegy	6,6	2,4	-1,6	-	Kompolt	0,6	8,7	3,1	6,2
Pápa	0,5	5,1	0,5	9,0	Poroszló	0,0	6,9	2,1	9,7
Sütemeg	9,4	4,9	2,1	10,1	Jászapáti	0,5	8,1	3,1	6,5
Szentkirályszabadja	5,4	5,5	1,8	12,7	Kunmadaras	0,5	6,7	1,8	8,6
Tés	2,7	3,8	-0,8	13,3	Szolnok	5,5	7,3	2,8	10,4
Csurgó	4,9	6,8	4,5	9,1	Túrkeve	4,5	6,7	2,7	9,0
Fonyód	14,8	6,0	3,7	17,5	Pitvaros	11,7	8,2	2,9	7,1
Homokszentgyörgy	5,0	7,2	4,0	7,5	Szeged	12,8	7,6	4,0	11,2
Kaposvár	7,8	7,1	4,3	8,6	Szentes	5,1	8,0	2,5	9,1
Nemeskisfalud	8,8	6,1	3,0	10,7	Hidasnémeti	0,0	4,8	-1,2	14,4
Siófok	7,6	6,8	4,8	10,6	Jósvaő	0,0	9,8	-0,4	6,4
Tata	0,1	7,1	-0,2	5,9	Miskolc	0,0	7,3	1,2	4,9
Tát	0,0	9,6	0,9	7,7	Sátoraljaújhely	0,0	6,4	0,0	15,6
Vérteskethely	0,5	5,4	-0,2	8,9	Tarcal	0,0	8,0	0,6	5,7
Agárd	4,2	7,0	2,1	10,2	Csenger	0,0	7,8	0,5	8,2
Felcsút	1,4	7,7	0,4	9,7	Milota	0,0	8,2	0,5	7,0
Martonvásár	3,2	8,4	1,5	7,2	Napkor	0,0	5,5	0,8	10,8
Sárbogárd	5,9	7,1	1,9	9,8	Nyírlugos	0,0	7,8	0,3	7,4
Székesfehérvár	4,5	6,6	1,6	12,0	Újféhértó	0,0	6,4	0,8	8,9
Bátaapáti	5,0	6,7	3,3	11,2	Vásárosnamény	0,0	6,7	0,1	9,7
Iregszemce	10,4	6,8	3,0	8,4	Záhony	0,0	6,8	-0,7	11,1
Paks	9,8	7,0	2,6	8,7	Bagamér	0,0	9,0	2,2	8,2
Tevel	5,0	6,2	2,6	9,4	Debrecen	0,0	7,0	2,9	8,5
Pécs Árpádtető	3,6	6,1	1,6	-	Folyás	0,0	6,7	1,8	7,7
Pécs Pogány	6,5	7,5	3,9	14,7	Körösszakál	4,2	8,2	2,5	8,8
Sellye	3,5	8,2	4,8	6,3	Szerep	5,0	7,0	2,4	10,5
Aszód	0,1	-	-	7,4	Békéscsaba	7,6	8,2	1,9	9,4
Bp, János-hegy	0,4	6,9	-0,9	10,1	Körösladány	4,1	8,2	2,5	8,7
Bp, Lőrinc	1,5	8,7	2,9	7,6	Lókösháza	7,5	8,7	2,3	11,1
Bp, Újpest	0,1	11,0	2,7	8,9	Orosháza	5,9	8,4	2,3	9,8
Kakucs	4,1	8,1	2,7	5,9	Szarvas	6,0	7,7	2,7	8,4